

Лист оценки субъекта Российской Федерации

Наименование субъекта Российской Федерации: Ленинградская область

№ п/п	Наименование города	Размерная и климатическая группа	Уровень качества городской среды	Значение индекса города
1	Бокситогорск	Группа 6	Благоприятная городская среда	199
2	Волосово	Группа 6	Благоприятная городская среда	186
3	Волхов	Группа 5	Неблагоприятная городская среда	180
4	Всеволожск	Группа 4	Неблагоприятная городская среда	174
5	Выборг	Группа 4	Благоприятная городская среда	183
6	Высоцк	Группа 7	Неблагоприятная городская среда	169
7	Гатчина	Группа 4	Благоприятная городская среда	204
8	Ивангород	Группа 6	Неблагоприятная городская среда	179
9	Каменногорск	Группа 6	Неблагоприятная городская среда	141
10	Кингисепп	Группа 5	Благоприятная городская среда	201
11	Кириши	Группа 4	Благоприятная городская среда	184
12	Кировск	Группа 5	Благоприятная городская среда	197
13	Коммунар	Группа 6	Неблагоприятная городская среда	177
14	Кудрово	Группа 5	Благоприятная городская среда	248
15	Лодейное Поле	Группа 6	Благоприятная городская среда	202

16	Луга	Группа 5	Благоприятная городская среда	199
17	Любань	Группа 7	Неблагоприятная городская среда	148
18	Никольское	Группа 6	Благоприятная городская среда	209
19	Новая Ладога	Группа 6	Благоприятная городская среда	199
20	Отрадное	Группа 5	Неблагоприятная городская среда	179
21	Пикалёво	Группа 6	Благоприятная городская среда	186
22	Подпорожье	Группа 6	Неблагоприятная городская среда	158
23	Приморск	Группа 6	Неблагоприятная городская среда	156
24	Приозерск	Группа 6	Благоприятная городская среда	194
25	Светогорск	Группа 6	Неблагоприятная городская среда	173
26	Сертолово	Группа 4	Благоприятная городская среда	185
27	Сланцы	Группа 5	Благоприятная городская среда	216
28	Сосновый Бор	Группа 4	Неблагоприятная городская среда	178
29	Сясьстрой	Группа 6	Неблагоприятная городская среда	156
30	Тихвин	Группа 4	Благоприятная городская среда	184
31	Тосно	Группа 5	Благоприятная городская среда	198
32	Шлиссельбург	Группа 6	Неблагоприятная городская среда	177

Итого: 5919

Индекс субъекта
Российской Федерации: 185

Ленинградская область

Северо-Западный федеральный округ



32 городов в регионе
979,3 тыс. чел.
+6% доля городов с благоприятной средой за год



Индекс качества городской среды — инструмент для оценки качества материальной городской среды и условий её формирования.

Цели на 2024 год

на 30%

повысить среднее значение Индекса

в 2 раза

сократить число городов с неблагоприятной городской средой

6 пространств

× 6 критериев

= 36 индикаторов

со значением от 0 до 10 баллов



360 баллов

максимальное возможное значение индекса города

Лист оценки города

Наименование субъекта Российской Федерации: **Ленинградская область**

Наименование города: **Бокситогорск**

№ п/п	Индикатор	Значение индикатора
1	Доля площади многоквартирных жилых домов, признанных аварийными, в общей площади многоквартирных домов	10
2	Доля площади жилых помещений, оборудованных одновременно водопроводом, водоотведением (канализацией), отоплением, горячим водоснабжением, газом или напольными электрическими плитами, в общей площади жилых помещений	9
3	Доля твердых коммунальных отходов, направленных на обработку и утилизацию, в общем объеме образованных и вывезенных твердых коммунальных отходов	10
4	Разнообразие жилой застройки	6
5	Разнообразие услуг в жилой зоне	2
6	Доля многоквартирных домов, расположенных на земельных участках, в отношении которых осуществлен государственный кадастровый учет, в общем количестве многоквартирных домов	10
7	Доля погибших в дорожно-транспортных происшествиях	4
8	Доля общей протяженности улиц, обеспеченных ливневой канализацией (подземными водостоками), в общей протяженности улиц, проездов, набережных	9
9	Загруженность дорог	7
10	Количество улиц с развитой сферой услуг	4
11	Индекс пешеходной доступности	8
12	Уровень доступности городской среды для инвалидов и иных маломобильных групп населения	4
13	Доля озелененных территорий общего пользования в общей площади зеленых насаждений	1
14	Уровень озеленения	6
15	Состояние зеленых насаждений	8
16	Привлекательность озелененных территорий	1
17	Разнообразие услуг на озелененных территориях	1

18	Доля населения, имеющего доступ к озелененным территориям общего пользования (городские леса, парки, сады и др.), в общей численности населения	9
19	Доля освещенных частей улиц, проездов, набережных на конец года в общей протяженности улиц, проездов, набережных	10
20	Разнообразие услуг в общественно-деловых районах	2
21	Доля площади города, убираемая механизированным способом, в общей площади города	6
22	Концентрация объектов культурного наследия	1
23	Уровень развития общественно-деловых районов города	4
24	Уровень внешнего оформления городского пространства	5
25	Безопасность передвижения вблизи учреждений здравоохранения, образования, культуры и спорта	2
26	Разнообразие культурно-досуговой и спортивной инфраструктуры	2
27	Обеспеченность спортивной инфраструктурой	5
28	Доля объектов культурного наследия, в которых размещаются объекты социально-досуговой инфраструктуры, в общем количестве объектов культурного наследия	1
29	Доля сервисов, способствующих повышению комфортности жизни маломобильных групп населения, в количестве таких сервисов, предусмотренных правовым актом Минстроя России	2
30	Доля детей в возрасте 1 - 6 лет, состоящих на учете для определения в дошкольные образовательные учреждения, в общей численности детей в возрасте 1 - 6 лет	10
31	Количество дорожно-транспортных происшествий по отношению к численности населения в городе	8
32	Доступность остановок общественного транспорта	9
33	Доля городского населения, обеспеченного качественной питьевой водой из систем централизованного водоснабжения, в общей численности городского населения	9
34	Количество центров притяжения для населения	3
35	Доля работающего населения, работающего в непромышленном секторе экономики, в общей численности работающего населения	6
36	Доля граждан в возрасте старше 14 лет, вовлеченных в принятие решений по вопросам городского развития, в общей численности городского населения в возрасте старше 14 лет	5

Индекс города: 199

Индекс качества городской среды — инструмент для оценки качества материальной городской среды и условий её формирования.

Цели на 2024 год

на 30%

повысить среднее значение Индекса

в 2 раза

сократить число городов с неблагоприятной городской средой

6 пространств

× 6 критериев

= 36 индикаторов

со значением от 0 до 10 баллов



360 баллов

максимальное возможное значение индекса города


Бокситогорск

Ленинградская область

Малый город

условно комфортный климат

15,2 тыс. чел.



Индекс качества городской среды — инструмент для оценки качества материальной городской среды и условий её формирования.

Цели на 2024 год

на 30%

повысить среднее значение Индекса

в 2 раза

сократить число городов с неблагоприятной городской средой

6 пространств

× 6 критериев

= 36 индикаторов

со значением от 0 до 10 баллов



360 баллов

максимальное возможное значение индекса города

Бокситогорск

Ленинградская область

Малый город

условно комфортный климат

15,2 тыс. чел.



199
баллов



2019 г.

■ набрано больше половины от максимального количества баллов

■ набрано меньше половины от максимального количества баллов



Жилье и прилегающие пространства



Улично-дорожная сеть



Озелененные пространства



Общественно-деловая инфраструктура и прилегающие пространства



Социально-досуговая инфраструктура и прилегающие пространства



Общегородское пространство

Лист оценки города

Наименование субъекта Российской Федерации: **Ленинградская область**

Наименование города: **Волосово**

№ п/п	Индикатор	Значение индикатора
1	Доля площади многоквартирных жилых домов, признанных аварийными, в общей площади многоквартирных домов	8
2	Доля площади жилых помещений, оборудованных одновременно водопроводом, водоотведением (канализацией), отоплением, горячим водоснабжением, газом или напольными электрическими плитами, в общей площади жилых помещений	10
3	Доля твердых коммунальных отходов, направленных на обработку и утилизацию, в общем объеме образованных и вывезенных твердых коммунальных отходов	1
4	Разнообразие жилой застройки	4
5	Разнообразие услуг в жилой зоне	3
6	Доля многоквартирных домов, расположенных на земельных участках, в отношении которых осуществлен государственный кадастровый учет, в общем количестве многоквартирных домов	2
7	Доля погибших в дорожно-транспортных происшествиях	3
8	Доля общей протяженности улиц, обеспеченных ливневой канализацией (подземными водостоками), в общей протяженности улиц, проездов, набережных	3
9	Загруженность дорог	6
10	Количество улиц с развитой сферой услуг	4
11	Индекс пешеходной доступности	7
12	Уровень доступности городской среды для инвалидов и иных маломобильных групп населения	5
13	Доля озелененных территорий общего пользования в общей площади зеленых насаждений	10
14	Уровень озеленения	5
15	Состояние зеленых насаждений	5
16	Привлекательность озелененных территорий	9
17	Разнообразие услуг на озелененных территориях	6

18	Доля населения, имеющего доступ к озелененным территориям общего пользования (городские леса, парки, сады и др.), в общей численности населения	7
19	Доля освещенных частей улиц, проездов, набережных на конец года в общей протяженности улиц, проездов, набережных	10
20	Разнообразие услуг в общественно-деловых районах	6
21	Доля площади города, убираемая механизированным способом, в общей площади города	2
22	Концентрация объектов культурного наследия	1
23	Уровень развития общественно-деловых районов города	5
24	Уровень внешнего оформления городского пространства	6
25	Безопасность передвижения вблизи учреждений здравоохранения, образования, культуры и спорта	3
26	Разнообразие культурно-досуговой и спортивной инфраструктуры	2
27	Обеспеченность спортивной инфраструктурой	5
28	Доля объектов культурного наследия, в которых размещаются объекты социально-досуговой инфраструктуры, в общем количестве объектов культурного наследия	1
29	Доля сервисов, способствующих повышению комфортности жизни маломобильных групп населения, в количестве таких сервисов, предусмотренных правовым актом Минстроя России	1
30	Доля детей в возрасте 1 - 6 лет, состоящих на учете для определения в дошкольные образовательные учреждения, в общей численности детей в возрасте 1 - 6 лет	10
31	Количество дорожно-транспортных происшествий по отношению к численности населения в городе	7
32	Доступность остановок общественного транспорта	6
33	Доля городского населения, обеспеченного качественной питьевой водой из систем централизованного водоснабжения, в общей численности городского населения	10
34	Количество центров притяжения для населения	3
35	Доля работающего населения, работающего в непромышленном секторе экономики, в общей численности работающего населения	9
36	Доля граждан в возрасте старше 14 лет, вовлеченных в принятие решений по вопросам городского развития, в общей численности городского населения в возрасте старше 14 лет	1

Индекс города: 186

Индекс качества городской среды — инструмент для оценки качества материальной городской среды и условий её формирования.

Цели на 2024 год

на 30%

повысить среднее значение Индекса

в 2 раза

сократить число городов с неблагоприятной городской средой

6 пространств

× 6 критериев

= 36 индикаторов

со значением от 0 до 10 баллов



360 баллов

максимальное возможное значение индекса города

Волосово

Ленинградская область



Малый город



условно комфортный климат

11,9

тыс. чел.



Жилье и прилегающие пространства



Улично-дорожная сеть



Озелененные пространства



Общественно-деловая инфраструктура и прилегающие пространства



Социально-досуговая инфраструктура и прилегающие пространства



Общегородское пространство

Индекс качества городской среды — инструмент для оценки качества материальной городской среды и условий её формирования.

Цели на 2024 год

на 30%

повысить среднее значение Индекса

в 2 раза

сократить число городов с неблагоприятной городской средой

6 пространств

× 6 критериев

= 36 индикаторов

со значением от 0 до 10 баллов



360 баллов

максимальное возможное значение индекса города

Волосово

Ленинградская область

Малый город

условно комфортный климат

11,9 тыс. чел.



186
баллов



2019 г.

2019

набрано больше половины от максимального количества баллов

набрано меньше половины от максимального количества баллов

28

баллов

Жилье и прилегающие пространства

28

баллов

Улично-дорожная сеть

42

балла

Озелененные пространства

30

баллов

Общественно-деловая инфраструктура и прилегающие пространства

22

балла

Социально-досуговая инфраструктура и прилегающие пространства

36

баллов

Общегородское пространство

Лист оценки города

Наименование субъекта Российской Федерации: **Ленинградская область**

Наименование города: **Волхов**

№ п/п	Индикатор	Значение индикатора
1	Доля площади многоквартирных жилых домов, признанных аварийными, в общей площади многоквартирных домов	8
2	Доля площади жилых помещений, оборудованных одновременно водопроводом, водоотведением (канализацией), отоплением, горячим водоснабжением, газом или напольными электрическими плитами, в общей площади жилых помещений	8
3	Доля твердых коммунальных отходов, направленных на обработку и утилизацию, в общем объеме образованных и вывезенных твердых коммунальных отходов	10
4	Разнообразие жилой застройки	6
5	Разнообразие услуг в жилой зоне	4
6	Доля многоквартирных домов, расположенных на земельных участках, в отношении которых осуществлен государственный кадастровый учет, в общем количестве многоквартирных домов	6
7	Доля погибших в дорожно-транспортных происшествиях	4
8	Доля общей протяженности улиц, обеспеченных ливневой канализацией (подземными водостоками), в общей протяженности улиц, проездов, набережных	8
9	Загруженность дорог	5
10	Количество улиц с развитой сферой услуг	8
11	Индекс пешеходной доступности	8
12	Уровень доступности городской среды для инвалидов и иных маломобильных групп населения	4
13	Доля озелененных территорий общего пользования в общей площади зеленых насаждений	1
14	Уровень озеленения	7
15	Состояние зеленых насаждений	3
16	Привлекательность озелененных территорий	1
17	Разнообразие услуг на озелененных территориях	1

18	Доля населения, имеющего доступ к озелененным территориям общего пользования (городские леса, парки, сады и др.), в общей численности населения	6
19	Доля освещенных частей улиц, проездов, набережных на конец года в общей протяженности улиц, проездов, набережных	8
20	Разнообразие услуг в общественно-деловых районах	1
21	Доля площади города, убираемая механизированным способом, в общей площади города	2
22	Концентрация объектов культурного наследия	1
23	Уровень развития общественно-деловых районов города	5
24	Уровень внешнего оформления городского пространства	2
25	Безопасность передвижения вблизи учреждений здравоохранения, образования, культуры и спорта	2
26	Разнообразие культурно-досуговой и спортивной инфраструктуры	4
27	Обеспеченность спортивной инфраструктурой	5
28	Доля объектов культурного наследия, в которых размещаются объекты социально-досуговой инфраструктуры, в общем количестве объектов культурного наследия	2
29	Доля сервисов, способствующих повышению комфортности жизни маломобильных групп населения, в количестве таких сервисов, предусмотренных правовым актом Минстроя России	5
30	Доля детей в возрасте 1 - 6 лет, состоящих на учете для определения в дошкольные образовательные учреждения, в общей численности детей в возрасте 1 - 6 лет	7
31	Количество дорожно-транспортных происшествий по отношению к численности населения в городе	7
32	Доступность остановок общественного транспорта	8
33	Доля городского населения, обеспеченного качественной питьевой водой из систем централизованного водоснабжения, в общей численности городского населения	8
34	Количество центров притяжения для населения	3
35	Доля работающего населения, работающего в непромышленном секторе экономики, в общей численности работающего населения	6
36	Доля граждан в возрасте старше 14 лет, вовлеченных в принятие решений по вопросам городского развития, в общей численности городского населения в возрасте старше 14 лет	6

Индекс города: 180

Индекс качества городской среды — инструмент для оценки качества материальной городской среды и условий её формирования.

Цели на 2024 год

на 30%

повысить среднее значение Индекса

в 2 раза

сократить число городов с неблагоприятной городской средой

6 пространств

× 6 критериев

= 36 индикаторов

со значением от 0 до 10 баллов



360 баллов

максимальное возможное значение индекса города

Волхов

Ленинградская область

Малый город

условно комфортный климат

44,5 тыс. чел.



168
баллов

0 2018 360

2018 г.

набрано больше половины от максимального количества баллов

набрано меньше половины от максимального количества баллов

39

баллов

Жилье и прилегающие пространства

31

балла

Улично-дорожная сеть

23

балла

Озелененные пространства

22

балла

Общественно-деловая инфраструктура и прилегающие пространства

22

балла

Социально-досуговая инфраструктура и прилегающие пространства

31

балла

Общегородское пространство

Индекс качества городской среды — инструмент для оценки качества материальной городской среды и условий её формирования.

Цели на 2024 год

на 30%

повысить среднее значение Индекса

в 2 раза

сократить число городов с неблагоприятной городской средой

6 пространств

× 6 критериев

= 36 индикаторов

со значением от 0 до 10 баллов



360 баллов

максимальное возможное значение индекса города

Волхов

Ленинградская область



Малый город



условно комфортный климат

44,5 тыс. чел.



180
баллов

0 2019 360

2019 г.

набрано больше половины от максимального количества баллов

набрано меньше половины от максимального количества баллов

42

балла

Жилье и прилегающие пространства

37

баллов

Улично-дорожная сеть

19

баллов

Озелененные пространства

19

баллов

Общественно-деловая инфраструктура и прилегающие пространства

25

баллов

Социально-досуговая инфраструктура и прилегающие пространства

38

баллов

Общегородское пространство

Лист оценки города

Наименование субъекта Российской Федерации: **Ленинградская область**

Наименование города: **Всеволожск**

№ п/п	Индикатор	Значение индикатора
1	Доля площади многоквартирных жилых домов, признанных аварийными, в общей площади многоквартирных домов	8
2	Доля площади жилых помещений, оборудованных одновременно водопроводом, водоотведением (канализацией), отоплением, горячим водоснабжением, газом или напольными электрическими плитами, в общей площади жилых помещений	9
3	Доля твердых коммунальных отходов, направленных на обработку и утилизацию, в общем объеме образованных и вывезенных твердых коммунальных отходов	10
4	Разнообразие жилой застройки	9
5	Разнообразие услуг в жилой зоне	1
6	Доля многоквартирных домов, расположенных на земельных участках, в отношении которых осуществлен государственный кадастровый учет, в общем количестве многоквартирных домов	5
7	Доля погибших в дорожно-транспортных происшествиях	9
8	Доля общей протяженности улиц, обеспеченных ливневой канализацией (подземными водостоками), в общей протяженности улиц, проездов, набережных	3
9	Загруженность дорог	5
10	Количество улиц с развитой сферой услуг	1
11	Индекс пешеходной доступности	7
12	Уровень доступности городской среды для инвалидов и иных маломобильных групп населения	2
13	Доля озелененных территорий общего пользования в общей площади зеленых насаждений	1
14	Уровень озеленения	7
15	Состояние зеленых насаждений	3
16	Привлекательность озелененных территорий	8
17	Разнообразие услуг на озелененных территориях	9

18	Доля населения, имеющего доступ к озелененным территориям общего пользования (городские леса, парки, сады и др.), в общей численности населения	1
19	Доля освещенных частей улиц, проездов, набережных на конец года в общей протяженности улиц, проездов, набережных	1
20	Разнообразие услуг в общественно-деловых районах	1
21	Доля площади города, убираемая механизированным способом, в общей площади города	2
22	Концентрация объектов культурного наследия	1
23	Уровень развития общественно-деловых районов города	5
24	Уровень внешнего оформления городского пространства	1
25	Безопасность передвижения вблизи учреждений здравоохранения, образования, культуры и спорта	3
26	Разнообразие культурно-досуговой и спортивной инфраструктуры	5
27	Обеспеченность спортивной инфраструктурой	6
28	Доля объектов культурного наследия, в которых размещаются объекты социально-досуговой инфраструктуры, в общем количестве объектов культурного наследия	1
29	Доля сервисов, способствующих повышению комфортности жизни маломобильных групп населения, в количестве таких сервисов, предусмотренных правовым актом Минстроя России	3
30	Доля детей в возрасте 1 - 6 лет, состоящих на учете для определения в дошкольные образовательные учреждения, в общей численности детей в возрасте 1 - 6 лет	5
31	Количество дорожно-транспортных происшествий по отношению к численности населения в городе	6
32	Доступность остановок общественного транспорта	8
33	Доля городского населения, обеспеченного качественной питьевой водой из систем централизованного водоснабжения, в общей численности городского населения	10
34	Количество центров притяжения для населения	3
35	Доля работающего населения, работающего в непроемственном секторе экономики, в общей численности работающего населения	6
36	Доля граждан в возрасте старше 14 лет, вовлеченных в принятие решений по вопросам городского развития, в общей численности городского населения в возрасте старше 14 лет	9

Индекс города: 174

Индекс качества городской среды — инструмент для оценки качества материальной городской среды и условий её формирования.

Цели на 2024 год

на 30%
повысить среднее значение Индекса

в 2 раза
сократить число городов с неблагоприятной городской средой

6 пространств

× 6 критериев

= 36 индикаторов

со значением от 0 до 10 баллов



360 баллов

максимальное возможное значение индекса города

Всеволожск

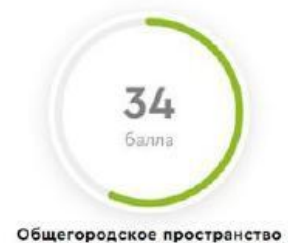


Ленинградская область



Средний город

условно комфортный климат

74,3 тыс. чел.



Индекс качества городской среды — инструмент для оценки качества материальной городской среды и условий её формирования.

6 пространств

× 6 критериев

= 36 индикаторов

со значением от 0 до 10 баллов

360 баллов

максимальное возможное значение индекса города



Цели на 2024 год

на 30%

повысить среднее значение Индекса

в 2 раза

сократить число городов с неблагоприятной городской средой

Всеволожск

Ленинградская область

Средний город

условно комфортный климат

74,3 тыс. чел.



174
Балла

0

360

2019

2019 г.

■ набрано больше половины от максимального количества баллов

● набрано меньше половины от максимального количества баллов

42

балла

Жилье и прилегающие пространства

27

баллов

Улично-дорожная сеть

29

баллов

Озелененные пространства

11

баллов

Общественно-деловая инфраструктура и прилегающие пространства

23

балла

Социально-досуговая инфраструктура и прилегающие пространства

42

балла

Общегородское пространство

Лист оценки города

Наименование субъекта Российской Федерации: **Ленинградская область**

Наименование города: **Выборг**

№ п/п	Индикатор	Значение индикатора
1	Доля площади многоквартирных жилых домов, признанных аварийными, в общей площади многоквартирных домов	1
2	Доля площади жилых помещений, оборудованных одновременно водопроводом, водоотведением (канализацией), отоплением, горячим водоснабжением, газом или напольными электрическими плитами, в общей площади жилых помещений	7
3	Доля твердых коммунальных отходов, направленных на обработку и утилизацию, в общем объеме образованных и вывезенных твердых коммунальных отходов	10
4	Разнообразие жилой застройки	9
5	Разнообразие услуг в жилой зоне	4
6	Доля многоквартирных домов, расположенных на земельных участках, в отношении которых осуществлен государственный кадастровый учет, в общем количестве многоквартирных домов	3
7	Доля погибших в дорожно-транспортных происшествиях	6
8	Доля общей протяженности улиц, обеспеченных ливневой канализацией (подземными водостоками), в общей протяженности улиц, проездов, набережных	6
9	Загруженность дорог	4
10	Количество улиц с развитой сферой услуг	7
11	Индекс пешеходной доступности	7
12	Уровень доступности городской среды для инвалидов и иных маломобильных групп населения	3
13	Доля озелененных территорий общего пользования в общей площади зеленых насаждений	6
14	Уровень озеленения	7
15	Состояние зеленых насаждений	3
16	Привлекательность озелененных территорий	1
17	Разнообразие услуг на озелененных территориях	1

18	Доля населения, имеющего доступ к озелененным территориям общего пользования (городские леса, парки, сады и др.), в общей численности населения	8
19	Доля освещенных частей улиц, проездов, набережных на конец года в общей протяженности улиц, проездов, набережных	9
20	Разнообразие услуг в общественно-деловых районах	1
21	Доля площади города, убираемая механизированным способом, в общей площади города	2
22	Концентрация объектов культурного наследия	4
23	Уровень развития общественно-деловых районов города	7
24	Уровень внешнего оформления городского пространства	5
25	Безопасность передвижения вблизи учреждений здравоохранения, образования, культуры и спорта	4
26	Разнообразие культурно-досуговой и спортивной инфраструктуры	7
27	Обеспеченность спортивной инфраструктурой	5
28	Доля объектов культурного наследия, в которых размещаются объекты социально-досуговой инфраструктуры, в общем количестве объектов культурного наследия	5
29	Доля сервисов, способствующих повышению комфортности жизни маломобильных групп населения, в количестве таких сервисов, предусмотренных правовым актом Минстроя России	2
30	Доля детей в возрасте 1 - 6 лет, состоящих на учете для определения в дошкольные образовательные учреждения, в общей численности детей в возрасте 1 - 6 лет	8
31	Количество дорожно-транспортных происшествий по отношению к численности населения в городе	3
32	Доступность остановок общественного транспорта	9
33	Доля городского населения, обеспеченного качественной питьевой водой из систем централизованного водоснабжения, в общей численности городского населения	9
34	Количество центров притяжения для населения	2
35	Доля работающего населения, работающего в непроизводственном секторе экономики, в общей численности работающего населения	5
36	Доля граждан в возрасте старше 14 лет, вовлеченных в принятие решений по вопросам городского развития, в общей численности городского населения в возрасте старше 14 лет	3

Индекс города: 183

Индекс качества городской среды — инструмент для оценки качества материальной городской среды и условий её формирования.

Цели на 2024 год

на 30%

повысить среднее значение Индекса

в 2 раза

сократить число городов с неблагоприятной городской средой

6 пространств

× 6 критериев

= 36 индикаторов

со значением от 0 до 10 баллов



360 баллов

максимальное возможное значение индекса города

Выборг

Ленинградская область



Средний город




условно комфортный климат

76,4

тыс. чел.

179
баллов



2018 г.

набрано больше половины от максимального количества баллов

набрано меньше половины от максимального количества баллов

30

баллов

Жилье и прилегающие пространства

36

баллов

Улично-дорожная сеть

22

балла

Озелененные пространства

30

баллов

Общественно-деловая инфраструктура и прилегающие пространства

31

балл

Социально-досуговая инфраструктура и прилегающие пространства

30

баллов

Общегородское пространство

Индекс качества городской среды — инструмент для оценки качества материальной городской среды и условий её формирования.

Цели на 2024 год

на 30%
повысить среднее значение Индекса

в 2 раза
сократить число городов с неблагоприятной городской средой

6 пространств

× 6 критериев

= 36 индикаторов

со значением от 0 до 10 баллов



360 баллов

максимальное возможное значение индекса города

Выборг

Ленинградская область



Средний город




условно комфортный климат

76,4

тыс. чел.

183
балла



2019 г.

• набрано больше половины от максимального количества баллов

• набрано меньше половины от максимального количества баллов

34

балла

Жилье и прилегающие пространства

33

балла

Улично-дорожная сеть

26

баллов

Озелененные пространства

28

баллов

Общественно-деловая инфраструктура и прилегающие пространства

31

балл

Социально-досуговая инфраструктура и прилегающие пространства

31

балл

Общегородское пространство

Лист оценки города

Наименование субъекта Российской Федерации: **Ленинградская область**

Наименование города: **Высоцк**

№ п/п	Индикатор	Значение индикатора
1	Доля площади многоквартирных жилых домов, признанных аварийными, в общей площади многоквартирных домов	10
2	Доля площади жилых помещений, оборудованных одновременно водопроводом, водоотведением (канализацией), отоплением, горячим водоснабжением, газом или напольными электрическими плитами, в общей площади жилых помещений	1
3	Доля твердых коммунальных отходов, направленных на обработку и утилизацию, в общем объеме образованных и вывезенных твердых коммунальных отходов	10
4	Разнообразие жилой застройки	6
5	Разнообразие услуг в жилой зоне	1
6	Доля многоквартирных домов, расположенных на земельных участках, в отношении которых осуществлен государственный кадастровый учет, в общем количестве многоквартирных домов	3
7	Доля погибших в дорожно-транспортных происшествиях	10
8	Доля общей протяженности улиц, обеспеченных ливневой канализацией (подземными водостоками), в общей протяженности улиц, проездов, набережных	1
9	Загруженность дорог	9
10	Количество улиц с развитой сферой услуг	1
11	Индекс пешеходной доступности	6
12	Уровень доступности городской среды для инвалидов и иных маломобильных групп населения	8
13	Доля озелененных территорий общего пользования в общей площади зеленых насаждений	5
14	Уровень озеленения	5
15	Состояние зеленых насаждений	2
16	Привлекательность озелененных территорий	2
17	Разнообразие услуг на озелененных территориях	1

18	Доля населения, имеющего доступ к озелененным территориям общего пользования (городские леса, парки, сады и др.), в общей численности населения	7
19	Доля освещенных частей улиц, проездов, набережных на конец года в общей протяженности улиц, проездов, набережных	7
20	Разнообразие услуг в общественно-деловых районах	1
21	Доля площади города, убираемая механизированным способом, в общей площади города	1
22	Концентрация объектов культурного наследия	1
23	Уровень развития общественно-деловых районов города	4
24	Уровень внешнего оформления городского пространства	6
25	Безопасность передвижения вблизи учреждений здравоохранения, образования, культуры и спорта	2
26	Разнообразие культурно-досуговой и спортивной инфраструктуры	1
27	Обеспеченность спортивной инфраструктурой	8
28	Доля объектов культурного наследия, в которых размещаются объекты социально-досуговой инфраструктуры, в общем количестве объектов культурного наследия	1
29	Доля сервисов, способствующих повышению комфортности жизни маломобильных групп населения, в количестве таких сервисов, предусмотренных правовым актом Минстроя России	1
30	Доля детей в возрасте 1 - 6 лет, состоящих на учете для определения в дошкольные образовательные учреждения, в общей численности детей в возрасте 1 - 6 лет	10
31	Количество дорожно-транспортных происшествий по отношению к численности населения в городе	10
32	Доступность остановок общественного транспорта	4
33	Доля городского населения, обеспеченного качественной питьевой водой из систем централизованного водоснабжения, в общей численности городского населения	9
34	Количество центров притяжения для населения	4
35	Доля работающего населения, работающего в непромышленном секторе экономики, в общей численности работающего населения	8
36	Доля граждан в возрасте старше 14 лет, вовлеченных в принятие решений по вопросам городского развития, в общей численности городского населения в возрасте старше 14 лет	3

Индекс города: 169

Индекс качества городской среды — инструмент для оценки качества материальной городской среды и условий её формирования.

6 пространств

× 6 критериев

= 36 индикаторов

со значением от 0 до 10 баллов

360 баллов

максимальное возможное значение индекса города



Цели на 2024 год

на 30%

повысить среднее значение Индекса

в 2 раза

сократить число городов с неблагоприятной городской средой

Высоцк

Ленинградская область



Малый город

условно комфортный климат

1,1 тыс. чел.

157
баллов



2018 г.

● набрано больше половины от максимального количества баллов

● набрано меньше половины от максимального количества баллов

21

балл

Жилье и прилегающие пространства

35

баллов

Улично-дорожная сеть

30

баллов

Озелененные пространства

22

балла

Общественно-деловая инфраструктура и прилегающие пространства

20

баллов

Социально-досуговая инфраструктура и прилегающие пространства

29

баллов

Общегородское пространство

Индекс качества городской среды — инструмент для оценки качества материальной городской среды и условий её формирования.

6 пространств

× 6 критериев

= 36 индикаторов

со значением от 0 до 10 баллов

360 баллов

максимальное возможное значение индекса города



Высоцк

Ленинградская область

Малый город

условно комфортный климат

1,1 тыс. чел.



169
баллов



2019 г.

набрано больше половины от максимального количества баллов

набрано меньше половины от максимального количества баллов



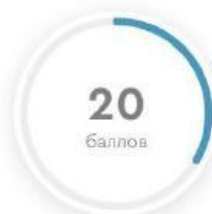
Жилье и прилегающие пространства



Улично-дорожная сеть




Озелененные пространства



Общественно-деловая инфраструктура и прилегающие пространства



Социально-досуговая инфраструктура и прилегающие пространства



Общегородское пространство

Лист оценки города

Наименование субъекта Российской Федерации: **Ленинградская область**

Наименование города: **Гатчина**

№ п/п	Индикатор	Значение индикатора
1	Доля площади многоквартирных жилых домов, признанных аварийными, в общей площади многоквартирных домов	8
2	Доля площади жилых помещений, оборудованных одновременно водопроводом, водоотведением (канализацией), отоплением, горячим водоснабжением, газом или напольными электрическими плитами, в общей площади жилых помещений	8
3	Доля твердых коммунальных отходов, направленных на обработку и утилизацию, в общем объеме образованных и вывезенных твердых коммунальных отходов	1
4	Разнообразие жилой застройки	8
5	Разнообразие услуг в жилой зоне	4
6	Доля многоквартирных домов, расположенных на земельных участках, в отношении которых осуществлен государственный кадастровый учет, в общем количестве многоквартирных домов	3
7	Доля погибших в дорожно-транспортных происшествиях	5
8	Доля общей протяженности улиц, обеспеченных ливневой канализацией (подземными водостоками), в общей протяженности улиц, проездов, набережных	3
9	Загруженность дорог	4
10	Количество улиц с развитой сферой услуг	2
11	Индекс пешеходной доступности	9
12	Уровень доступности городской среды для инвалидов и иных маломобильных групп населения	4
13	Доля озелененных территорий общего пользования в общей площади зеленых насаждений	4
14	Уровень озеленения	6
15	Состояние зеленых насаждений	5
16	Привлекательность озелененных территорий	9
17	Разнообразие услуг на озелененных территориях	3

18	Доля населения, имеющего доступ к озелененным территориям общего пользования (городские леса, парки, сады и др.), в общей численности населения	8
19	Доля освещенных частей улиц, проездов, набережных на конец года в общей протяженности улиц, проездов, набережных	7
20	Разнообразие услуг в общественно-деловых районах	4
21	Доля площади города, убираемая механизированным способом, в общей площади города	6
22	Концентрация объектов культурного наследия	10
23	Уровень развития общественно-деловых районов города	8
24	Уровень внешнего оформления городского пространства	7
25	Безопасность передвижения вблизи учреждений здравоохранения, образования, культуры и спорта	4
26	Разнообразие культурно-досуговой и спортивной инфраструктуры	8
27	Обеспеченность спортивной инфраструктурой	6
28	Доля объектов культурного наследия, в которых размещаются объекты социально-досуговой инфраструктуры, в общем количестве объектов культурного наследия	3
29	Доля сервисов, способствующих повышению комфортности жизни маломобильных групп населения, в количестве таких сервисов, предусмотренных правовым актом Минстроя России	5
30	Доля детей в возрасте 1 - 6 лет, состоящих на учете для определения в дошкольные образовательные учреждения, в общей численности детей в возрасте 1 - 6 лет	6
31	Количество дорожно-транспортных происшествий по отношению к численности населения в городе	5
32	Доступность остановок общественного транспорта	9
33	Доля городского населения, обеспеченного качественной питьевой водой из систем централизованного водоснабжения, в общей численности городского населения	9
34	Количество центров притяжения для населения	2
35	Доля работающего населения, работающего в непромышленном секторе экономики, в общей численности работающего населения	6
36	Доля граждан в возрасте старше 14 лет, вовлеченных в принятие решений по вопросам городского развития, в общей численности городского населения в возрасте старше 14 лет	5

Индекс города: 204

Индекс качества городской среды — инструмент для оценки качества материальной городской среды и условий её формирования.

6 пространств

× 6 критериев

= 36 индикаторов

со значением от 0 до 10 баллов

360 баллов

максимальное возможное значение индекса города



Гатчина

Ленинградская область

Средний город

условно комфортный климат

93,7 тыс. чел.



Индекс качества городской среды — инструмент для оценки качества материальной городской среды и условий её формирования.

6 пространств

× 6 критериев

= 36 индикаторов

со значением от 0 до 10 баллов



360 баллов

максимальное возможное значение индекса города

Гатчина

Ленинградская область



Средний город



условно комфортный климат

93,7

тыс. чел.



204 балла



2019 г.

2019

набрано больше половины от максимального количества баллов

набрано меньше половины от максимального количества баллов

32 балла

Жилье и прилегающие пространства

27 баллов

Улично-дорожная сеть

35 баллов

Озелененные пространства

42 балла

Общественно-деловая инфраструктура и прилегающие пространства

32 балла

Социально-досуговая инфраструктура и прилегающие пространства

36 баллов

Общегородское пространство

Лист оценки города

Наименование субъекта Российской Федерации: **Ленинградская область**

Наименование города: **Ивангород**

№ п/п	Индикатор	Значение индикатора
1	Доля площади многоквартирных жилых домов, признанных аварийными, в общей площади многоквартирных домов	8
2	Доля площади жилых помещений, оборудованных одновременно водопроводом, водоотведением (канализацией), отоплением, горячим водоснабжением, газом или напольными электрическими плитами, в общей площади жилых помещений	5
3	Доля твердых коммунальных отходов, направленных на обработку и утилизацию, в общем объеме образованных и вывезенных твердых коммунальных отходов	10
4	Разнообразие жилой застройки	6
5	Разнообразие услуг в жилой зоне	8
6	Доля многоквартирных домов, расположенных на земельных участках, в отношении которых осуществлен государственный кадастровый учет, в общем количестве многоквартирных домов	1
7	Доля погибших в дорожно-транспортных происшествиях	7
8	Доля общей протяженности улиц, обеспеченных ливневой канализацией (подземными водостоками), в общей протяженности улиц, проездов, набережных	10
9	Загруженность дорог	1
10	Количество улиц с развитой сферой услуг	1
11	Индекс пешеходной доступности	6
12	Уровень доступности городской среды для инвалидов и иных маломобильных групп населения	5
13	Доля озелененных территорий общего пользования в общей площади зеленых насаждений	2
14	Уровень озеленения	4
15	Состояние зеленых насаждений	5
16	Привлекательность озелененных территорий	10
17	Разнообразие услуг на озелененных территориях	4

18	Доля населения, имеющего доступ к озелененным территориям общего пользования (городские леса, парки, сады и др.), в общей численности населения	5
19	Доля освещенных частей улиц, проездов, набережных на конец года в общей протяженности улиц, проездов, набережных	8
20	Разнообразие услуг в общественно-деловых районах	2
21	Доля площади города, убираемая механизированным способом, в общей площади города	3
22	Концентрация объектов культурного наследия	4
23	Уровень развития общественно-деловых районов города	4
24	Уровень внешнего оформления городского пространства	6
25	Безопасность передвижения вблизи учреждений здравоохранения, образования, культуры и спорта	2
26	Разнообразие культурно-досуговой и спортивной инфраструктуры	2
27	Обеспеченность спортивной инфраструктурой	5
28	Доля объектов культурного наследия, в которых размещаются объекты социально-досуговой инфраструктуры, в общем количестве объектов культурного наследия	2
29	Доля сервисов, способствующих повышению комфортности жизни маломобильных групп населения, в количестве таких сервисов, предусмотренных правовым актом Минстроя России	1
30	Доля детей в возрасте 1 - 6 лет, состоящих на учете для определения в дошкольные образовательные учреждения, в общей численности детей в возрасте 1 - 6 лет	10
31	Количество дорожно-транспортных происшествий по отношению к численности населения в городе	6
32	Доступность остановок общественного транспорта	8
33	Доля городского населения, обеспеченного качественной питьевой водой из систем централизованного водоснабжения, в общей численности городского населения	10
34	Количество центров притяжения для населения	3
35	Доля работающего населения, работающего в непромышленном секторе экономики, в общей численности работающего населения	3
36	Доля граждан в возрасте старше 14 лет, вовлеченных в принятие решений по вопросам городского развития, в общей численности городского населения в возрасте старше 14 лет	2

Индекс города: 179

Индекс качества городской среды — инструмент для оценки качества материальной городской среды и условий её формирования.

Цели на 2024 год

на 30%

повысить среднее значение Индекса

в 2 раза

сократить число городов с неблагоприятной городской средой

6 пространств

× 6 критериев

= 36 индикаторов

со значением от 0 до 10 баллов



360 баллов

максимальное возможное значение индекса города

Ивангород

Ленинградская область



Малый город

условно комфортный климат

9,8 тыс. чел.

174
балла



2018 г.

● набрано больше половины от максимального количества баллов

● набрано меньше половины от максимального количества баллов

30
баллов

Жилье и прилегающие пространства

25
баллов

Улично-дорожная сеть

34
балла

Озелененные пространства

32
балла

Общественно-деловая инфраструктура и прилегающие пространства

23
балла

Социально-досуговая инфраструктура и прилегающие пространства

30
баллов

Общегородское пространство

Индекс качества городской среды — инструмент для оценки качества материальной городской среды и условий её формирования.

Цели на 2024 год

на 30%

повысить среднее значение Индекса

в 2 раза

сократить число городов с неблагоприятной городской средой

6 пространств

× 6 критериев

= 36 индикаторов

со значением от 0 до 10 баллов



360 баллов

максимальное возможное значение индекса города

Ивангород

Ленинградская область



Малый город

условно комфортный климат


9,8 тыс. чел.




2019 г.

набрано больше половины от максимального количества баллов

набрано меньше половины от максимального количества баллов



Жилье и прилегающие пространства



Улично-дорожная сеть



Озелененные пространства



Общественно-деловая инфраструктура и прилегающие пространства



Социально-досуговая инфраструктура и прилегающие пространства



Общегородское пространство

Лист оценки города

Наименование субъекта Российской Федерации: **Ленинградская область**

Наименование города: **Каменногорск**

№ п/п	Индикатор	Значение индикатора
1	Доля площади многоквартирных жилых домов, признанных аварийными, в общей площади многоквартирных домов	7
2	Доля площади жилых помещений, оборудованных одновременно водопроводом, водоотведением (канализацией), отоплением, горячим водоснабжением, газом или напольными электрическими плитами, в общей площади жилых помещений	8
3	Доля твердых коммунальных отходов, направленных на обработку и утилизацию, в общем объеме образованных и вывезенных твердых коммунальных отходов	1
4	Разнообразие жилой застройки	5
5	Разнообразие услуг в жилой зоне	1
6	Доля многоквартирных домов, расположенных на земельных участках, в отношении которых осуществлен государственный кадастровый учет, в общем количестве многоквартирных домов	2
7	Доля погибших в дорожно-транспортных происшествиях	10
8	Доля общей протяженности улиц, обеспеченных ливневой канализацией (подземными водостоками), в общей протяженности улиц, проездов, набережных	1
9	Загруженность дорог	6
10	Количество улиц с развитой сферой услуг	1
11	Индекс пешеходной доступности	8
12	Уровень доступности городской среды для инвалидов и иных маломобильных групп населения	1
13	Доля озелененных территорий общего пользования в общей площади зеленых насаждений	1
14	Уровень озеленения	6
15	Состояние зеленых насаждений	1
16	Привлекательность озелененных территорий	1
17	Разнообразие услуг на озелененных территориях	1

18	Доля населения, имеющего доступ к озелененным территориям общего пользования (городские леса, парки, сады и др.), в общей численности населения	9
19	Доля освещенных частей улиц, проездов, набережных на конец года в общей протяженности улиц, проездов, набережных	9
20	Разнообразие услуг в общественно-деловых районах	1
21	Доля площади города, убираемая механизированным способом, в общей площади города	1
22	Концентрация объектов культурного наследия	1
23	Уровень развития общественно-деловых районов города	2
24	Уровень внешнего оформления городского пространства	2
25	Безопасность передвижения вблизи учреждений здравоохранения, образования, культуры и спорта	1
26	Разнообразие культурно-досуговой и спортивной инфраструктуры	1
27	Обеспеченность спортивной инфраструктурой	4
28	Доля объектов культурного наследия, в которых размещаются объекты социально-досуговой инфраструктуры, в общем количестве объектов культурного наследия	1
29	Доля сервисов, способствующих повышению комфортности жизни маломобильных групп населения, в количестве таких сервисов, предусмотренных правовым актом Минстроя России	2
30	Доля детей в возрасте 1 - 6 лет, состоящих на учете для определения в дошкольные образовательные учреждения, в общей численности детей в возрасте 1 - 6 лет	10
31	Количество дорожно-транспортных происшествий по отношению к численности населения в городе	7
32	Доступность остановок общественного транспорта	9
33	Доля городского населения, обеспеченного качественной питьевой водой из систем централизованного водоснабжения, в общей численности городского населения	9
34	Количество центров притяжения для населения	3
35	Доля работающего населения, работающего в непроемственном секторе экономики, в общей численности работающего населения	3
36	Доля граждан в возрасте старше 14 лет, вовлеченных в принятие решений по вопросам городского развития, в общей численности городского населения в возрасте старше 14 лет	5

Индекс города: 141

Индекс качества городской среды — инструмент для оценки качества материальной городской среды и условий её формирования.

Цели на 2024 год

на 30%

повысить среднее значение Индекса

в 2 раза

сократить число городов с неблагоприятной городской средой

6 пространств

× 6 критериев

= 36 индикаторов

со значением от 0 до 10 баллов



360 баллов

максимальное возможное значение индекса города

Каменногорск

Ленинградская область



Малый город

условно комфортный климат

6,4 тыс. чел.

135
баллов



2018 г.

■ набрано больше половины от максимального количества баллов

■ набрано меньше половины от максимального количества баллов

25

баллов

Жилье и прилегающие пространства

26

баллов

Улично-дорожная сеть

20

баллов

Озелененные пространства

16

баллов

Общественно-деловая инфраструктура и прилегающие пространства

18

баллов

Социально-досуговая инфраструктура и прилегающие пространства

30

баллов

Общесредское пространство

Индекс качества городской среды — инструмент для оценки качества материальной городской среды и условий её формирования.

Цели на 2024 год

на 30%

повысить среднее значение Индекса

в 2 раза

сократить число городов с неблагоприятной городской средой

6 пространств

× 6 критериев

= 36 индикаторов

со значением от 0 до 10 баллов



360 баллов

максимальное возможное значение индекса города

Каменногорск

Ленинградская область



Малый город

условно комфортный климат

6,4 тыс. чел.

141
Балл



2019 г.

■ набрано больше половины от максимального количества баллов

■ набрано меньше половины от максимального количества баллов

24

балла

Жилье и прилегающие пространства

27

баллов

Улично-дорожная сеть

19

баллов

Озелененные пространства

16

баллов

Общественно-деловая инфраструктура и прилегающие пространства

19

баллов

Социально-досуговая инфраструктура и прилегающие пространства

36

баллов

Общегородское пространство

Лист оценки города

Наименование субъекта Российской Федерации: **Ленинградская область**

Наименование города: **Кингисепп**

№ п/п	Индикатор	Значение индикатора
1	Доля площади многоквартирных жилых домов, признанных аварийными, в общей площади многоквартирных домов	9
2	Доля площади жилых помещений, оборудованных одновременно водопроводом, водоотведением (канализацией), отоплением, горячим водоснабжением, газом или напольными электрическими плитами, в общей площади жилых помещений	9
3	Доля твердых коммунальных отходов, направленных на обработку и утилизацию, в общем объеме образованных и вывезенных твердых коммунальных отходов	1
4	Разнообразии жилой застройки	4
5	Разнообразии услуг в жилой зоне	10
6	Доля многоквартирных домов, расположенных на земельных участках, в отношении которых осуществлен государственный кадастровый учет, в общем количестве многоквартирных домов	8
7	Доля погибших в дорожно-транспортных происшествиях	9
8	Доля общей протяженности улиц, обеспеченных ливневой канализацией (подземными водостоками), в общей протяженности улиц, проездов, набережных	10
9	Загруженность дорог	4
10	Количество улиц с развитой сферой услуг	7
11	Индекс пешеходной доступности	8
12	Уровень доступности городской среды для инвалидов и иных маломобильных групп населения	4
13	Доля озелененных территорий общего пользования в общей площади зеленых насаждений	2
14	Уровень озеленения	7
15	Состояние зеленых насаждений	5
16	Привлекательность озелененных территорий	2
17	Разнообразии услуг на озелененных территориях	1

18	Доля населения, имеющего доступ к озелененным территориям общего пользования (городские леса, парки, сады и др.), в общей численности населения	7
19	Доля освещенных частей улиц, проездов, набережных на конец года в общей протяженности улиц, проездов, набережных	8
20	Разнообразие услуг в общественно-деловых районах	2
21	Доля площади города, убираемая механизированным способом, в общей площади города	3
22	Концентрация объектов культурного наследия	3
23	Уровень развития общественно-деловых районов города	5
24	Уровень внешнего оформления городского пространства	2
25	Безопасность передвижения вблизи учреждений здравоохранения, образования, культуры и спорта	3
26	Разнообразие культурно-досуговой и спортивной инфраструктуры	7
27	Обеспеченность спортивной инфраструктурой	6
28	Доля объектов культурного наследия, в которых размещаются объекты социально-досуговой инфраструктуры, в общем количестве объектов культурного наследия	4
29	Доля сервисов, способствующих повышению комфортности жизни маломобильных групп населения, в количестве таких сервисов, предусмотренных правовым актом Минстроя России	2
30	Доля детей в возрасте 1 - 6 лет, состоящих на учете для определения в дошкольные образовательные учреждения, в общей численности детей в возрасте 1 - 6 лет	10
31	Количество дорожно-транспортных происшествий по отношению к численности населения в городе	7
32	Доступность остановок общественного транспорта	9
33	Доля городского населения, обеспеченного качественной питьевой водой из систем централизованного водоснабжения, в общей численности городского населения	10
34	Количество центров притяжения для населения	2
35	Доля работающего населения, работающего в непромышленном секторе экономики, в общей численности работающего населения	8
36	Доля граждан в возрасте старше 14 лет, вовлеченных в принятие решений по вопросам городского развития, в общей численности городского населения в возрасте старше 14 лет	3

Индекс города: 201

Индекс качества городской среды — инструмент для оценки качества материальной городской среды и условий её формирования.

Цели на 2024 год

на 30%

повысить среднее значение Индекса

в 2 раза

сократить число городов с неблагоприятной городской средой

6 пространств

× 6 критериев

= 36 индикаторов

со значением от 0 до 10 баллов



360 баллов

максимальное возможное значение индекса города

Кингисепп

Ленинградская область

Малый город

условно комфортный климат

45,9 тыс. чел.



200
баллов



2018 г.

2018

набрано больше половины от максимального количества баллов

набрано меньше половины от максимального количества баллов



Жилье и прилегающие пространства



Улично-дорожная сеть



Озелененные пространства



Общественно-деловая инфраструктура и прилегающие пространства



Социально-досуговая инфраструктура и прилегающие пространства



Общегородское пространство

Индекс качества городской среды — инструмент для оценки качества материальной городской среды и условий её формирования.

Цели на 2024 год

на 30%

повысить среднее значение Индекса

в 2 раза

сократить число городов с неблагоприятной городской средой

6 пространств

× 6 критериев

= 36 индикаторов

со значением от 0 до 10 баллов



360 баллов

максимальное возможное значение индекса города

Кингисепп

Ленинградская область

Малый город

условно комфортный климат

45,9 тыс. чел.



201
балл



2019 г.

набрано больше половины от максимального количества баллов

набрано меньше половины от максимального количества баллов

41

балл

Жилье и прилегающие пространства

42

балла

Улично-дорожная сеть

24

балла

Озелененные пространства

23

балла

Общественно-деловая инфраструктура и прилегающие пространства

32

балла

Социально-досуговая инфраструктура и прилегающие пространства

39

баллов

Общегородское пространство

Лист оценки города

Наименование субъекта Российской Федерации: **Ленинградская область**

Наименование города: **Кириши**

№ п/п	Индикатор	Значение индикатора
1	Доля площади многоквартирных жилых домов, признанных аварийными, в общей площади многоквартирных домов	10
2	Доля площади жилых помещений, оборудованных одновременно водопроводом, водоотведением (канализацией), отоплением, горячим водоснабжением, газом или напольными электрическими плитами, в общей площади жилых помещений	9
3	Доля твердых коммунальных отходов, направленных на обработку и утилизацию, в общем объеме образованных и вывезенных твердых коммунальных отходов	10
4	Разнообразие жилой застройки	3
5	Разнообразие услуг в жилой зоне	3
6	Доля многоквартирных домов, расположенных на земельных участках, в отношении которых осуществлен государственный кадастровый учет, в общем количестве многоквартирных домов	8
7	Доля погибших в дорожно-транспортных происшествиях	4
8	Доля общей протяженности улиц, обеспеченных ливневой канализацией (подземными водостоками), в общей протяженности улиц, проездов, набережных	10
9	Загруженность дорог	9
10	Количество улиц с развитой сферой услуг	1
11	Индекс пешеходной доступности	9
12	Уровень доступности городской среды для инвалидов и иных маломобильных групп населения	5
13	Доля озелененных территорий общего пользования в общей площади зеленых насаждений	1
14	Уровень озеленения	5
15	Состояние зеленых насаждений	4
16	Привлекательность озелененных территорий	1
17	Разнообразие услуг на озелененных территориях	1

18	Доля населения, имеющего доступ к озелененным территориям общего пользования (городские леса, парки, сады и др.), в общей численности населения	8
19	Доля освещенных частей улиц, проездов, набережных на конец года в общей протяженности улиц, проездов, набережных	9
20	Разнообразие услуг в общественно-деловых районах	1
21	Доля площади города, убираемая механизированным способом, в общей площади города	4
22	Концентрация объектов культурного наследия	1
23	Уровень развития общественно-деловых районов города	4
24	Уровень внешнего оформления городского пространства	6
25	Безопасность передвижения вблизи учреждений здравоохранения, образования, культуры и спорта	4
26	Разнообразие культурно-досуговой и спортивной инфраструктуры	2
27	Обеспеченность спортивной инфраструктурой	6
28	Доля объектов культурного наследия, в которых размещаются объекты социально-досуговой инфраструктуры, в общем количестве объектов культурного наследия	1
29	Доля сервисов, способствующих повышению комфортности жизни маломобильных групп населения, в количестве таких сервисов, предусмотренных правовым актом Минстроя России	3
30	Доля детей в возрасте 1 - 6 лет, состоящих на учете для определения в дошкольные образовательные учреждения, в общей численности детей в возрасте 1 - 6 лет	10
31	Количество дорожно-транспортных происшествий по отношению к численности населения в городе	4
32	Доступность остановок общественного транспорта	9
33	Доля городского населения, обеспеченного качественной питьевой водой из систем централизованного водоснабжения, в общей численности городского населения	9
34	Количество центров притяжения для населения	6
35	Доля работающего населения, работающего в непроизводственном секторе экономики, в общей численности работающего населения	2
36	Доля граждан в возрасте старше 14 лет, вовлеченных в принятие решений по вопросам городского развития, в общей численности городского населения в возрасте старше 14 лет	2

Индекс города: 184

Индекс качества городской среды — инструмент для оценки качества материальной городской среды и условий её формирования.

Цели на 2024 год

на 30%

повысить среднее значение Индекса

в 2 раза

сократить число городов с неблагоприятной городской средой

6 пространств

× 6 критериев

= 36 индикаторов

со значением от 0 до 10 баллов



360 баллов

максимальное возможное значение индекса города

Кириши

Ленинградская область



Средний город



условно комфортный климат

50,8

тыс. чел.



188

Баллов

0

360

2018 г.

2018

набрано больше половины от максимального количества баллов

набрано меньше половины от максимального количества баллов

37

баллов

Жилье и прилегающие пространства

43

балла

Улично-дорожная сеть

21

балл

Озелененные пространства

26

баллов

Общественно-деловая инфраструктура и прилегающие пространства

27

баллов

Социально-досуговая инфраструктура и прилегающие пространства

34

балла

Общегородское пространство

Индекс качества городской среды — инструмент для оценки качества материальной городской среды и условий её формирования.

Цели на 2024 год

на 30%

повысить среднее значение Индекса

в 2 раза

сократить число городов с неблагоприятной городской средой

6 пространств

× 6 критериев

= 36 индикаторов

со значением от 0 до 10 баллов



360 баллов

максимальное возможное значение индекса города

Кириши

Ленинградская область

Средний город

условно комфортный климат

50,8 тыс. чел.



184
балла



2019 г.

2019

набрано больше половины от максимального количества баллов

набрано меньше половины от максимального количества баллов

43

балла

Жилье и прилегающие пространства

38

баллов

Улично-дорожная сеть

20

баллов

Озелененные пространства

25

баллов

Общественно-деловая инфраструктура и прилегающие пространства

26

баллов

Социально-досуговая инфраструктура и прилегающие пространства

32

балла

Общегородское пространство

Лист оценки города

Наименование субъекта Российской Федерации: **Ленинградская область**

Наименование города: **Кировск**

№ п/п	Индикатор	Значение индикатора
1	Доля площади многоквартирных жилых домов, признанных аварийными, в общей площади многоквартирных домов	10
2	Доля площади жилых помещений, оборудованных одновременно водопроводом, водоотведением (канализацией), отоплением, горячим водоснабжением, газом или напольными электрическими плитами, в общей площади жилых помещений	10
3	Доля твердых коммунальных отходов, направленных на обработку и утилизацию, в общем объеме образованных и вывезенных твердых коммунальных отходов	10
4	Разнообразие жилой застройки	5
5	Разнообразие услуг в жилой зоне	6
6	Доля многоквартирных домов, расположенных на земельных участках, в отношении которых осуществлен государственный кадастровый учет, в общем количестве многоквартирных домов	10
7	Доля погибших в дорожно-транспортных происшествиях	10
8	Доля общей протяженности улиц, обеспеченных ливневой канализацией (подземными водостоками), в общей протяженности улиц, проездов, набережных	5
9	Загруженность дорог	1
10	Количество улиц с развитой сферой услуг	4
11	Индекс пешеходной доступности	9
12	Уровень доступности городской среды для инвалидов и иных маломобильных групп населения	3
13	Доля озелененных территорий общего пользования в общей площади зеленых насаждений	6
14	Уровень озеленения	5
15	Состояние зеленых насаждений	3
16	Привлекательность озелененных территорий	9
17	Разнообразие услуг на озелененных территориях	5

18	Доля населения, имеющего доступ к озелененным территориям общего пользования (городские леса, парки, сады и др.), в общей численности населения	8
19	Доля освещенных частей улиц, проездов, набережных на конец года в общей протяженности улиц, проездов, набережных	10
20	Разнообразие услуг в общественно-деловых районах	1
21	Доля площади города, убираемая механизированным способом, в общей площади города	1
22	Концентрация объектов культурного наследия	1
23	Уровень развития общественно-деловых районов города	4
24	Уровень внешнего оформления городского пространства	1
25	Безопасность передвижения вблизи учреждений здравоохранения, образования, культуры и спорта	3
26	Разнообразие культурно-досуговой и спортивной инфраструктуры	4
27	Обеспеченность спортивной инфраструктурой	6
28	Доля объектов культурного наследия, в которых размещаются объекты социально-досуговой инфраструктуры, в общем количестве объектов культурного наследия	1
29	Доля сервисов, способствующих повышению комфортности жизни маломобильных групп населения, в количестве таких сервисов, предусмотренных правовым актом Минстроя России	5
30	Доля детей в возрасте 1 - 6 лет, состоящих на учете для определения в дошкольные образовательные учреждения, в общей численности детей в возрасте 1 - 6 лет	10
31	Количество дорожно-транспортных происшествий по отношению к численности населения в городе	7
32	Доступность остановок общественного транспорта	4
33	Доля городского населения, обеспеченного качественной питьевой водой из систем централизованного водоснабжения, в общей численности городского населения	9
34	Количество центров притяжения для населения	3
35	Доля работающего населения, работающего в непромышленном секторе экономики, в общей численности работающего населения	7
36	Доля граждан в возрасте старше 14 лет, вовлеченных в принятие решений по вопросам городского развития, в общей численности городского населения в возрасте старше 14 лет	1

Индекс города: 197

Индекс качества городской среды — инструмент для оценки качества материальной городской среды и условий её формирования.

Цели на 2024 год

на 30%

повысить среднее значение Индекса

в 2 раза

сократить число городов с неблагоприятной городской средой

6 пространств

× 6 критериев

= 36 индикаторов

со значением от 0 до 10 баллов



360 баллов

максимальное возможное значение индекса города

Кировск

Ленинградская область

Малый город

условно комфортный климат

26,7 тыс. чел.



200
баллов



2018 г.

● набрано больше половины от максимального количества баллов

● набрано меньше половины от максимального количества баллов

44

балла

Жилье и прилегающие пространства

30

баллов

Улично-дорожная сеть

39

баллов

Озелененные пространства

20

баллов

Общественно-деловая инфраструктура и прилегающие пространства

28

баллов

Социально-досуговая инфраструктура и прилегающие пространства

39

баллов

Общегородское пространство

Индекс качества городской среды — инструмент для оценки качества материальной городской среды и условий её формирования.

Цели на 2024 год

на 30%

повысить среднее значение Индекса

в 2 раза

сократить число городов с неблагоприятной городской средой

6 пространств

× 6 критериев

= 36 индикаторов

со значением от 0 до 10 баллов



360 баллов

максимальное возможное значение индекса города

Кировск

Ленинградская область



Малый город



условно комфортный климат

26,7

тыс. чел.



197
баллов

0

360

2019

2019 г.

■ набрано больше половины от максимального количества Баллов

■ набрано меньше половины от максимального количества Баллов

51

балл

Жилье и прилегающие пространства

32

балла

Улично-дорожная сеть

36

баллов

Озелененные пространства

18

баллов

Общественно-деловая инфраструктура и прилегающие пространства

29

баллов

Социально-досуговая инфраструктура и прилегающие пространства

31

балл

Общегородское пространство

Лист оценки города

Наименование субъекта Российской Федерации: **Ленинградская область**

Наименование города: **Коммунар**

№ п/п	Индикатор	Значение индикатора
1	Доля площади многоквартирных жилых домов, признанных аварийными, в общей площади многоквартирных домов	6
2	Доля площади жилых помещений, оборудованных одновременно водопроводом, водоотведением (канализацией), отоплением, горячим водоснабжением, газом или напольными электрическими плитами, в общей площади жилых помещений	8
3	Доля твердых коммунальных отходов, направленных на обработку и утилизацию, в общем объеме образованных и вывезенных твердых коммунальных отходов	1
4	Разнообразие жилой застройки	9
5	Разнообразие услуг в жилой зоне	3
6	Доля многоквартирных домов, расположенных на земельных участках, в отношении которых осуществлен государственный кадастровый учет, в общем количестве многоквартирных домов	10
7	Доля погибших в дорожно-транспортных происшествиях	9
8	Доля общей протяженности улиц, обеспеченных ливневой канализацией (подземными водостоками), в общей протяженности улиц, проездов, набережных	10
9	Загруженность дорог	9
10	Количество улиц с развитой сферой услуг	5
11	Индекс пешеходной доступности	7
12	Уровень доступности городской среды для инвалидов и иных маломобильных групп населения	3
13	Доля озелененных территорий общего пользования в общей площади зеленых насаждений	1
14	Уровень озеленения	5
15	Состояние зеленых насаждений	2
16	Привлекательность озелененных территорий	10
17	Разнообразие услуг на озелененных территориях	1

18	Доля населения, имеющего доступ к озелененным территориям общего пользования (городские леса, парки, сады и др.), в общей численности населения	6
19	Доля освещенных частей улиц, проездов, набережных на конец года в общей протяженности улиц, проездов, набережных	9
20	Разнообразие услуг в общественно-деловых районах	4
21	Доля площади города, убираемая механизированным способом, в общей площади города	4
22	Концентрация объектов культурного наследия	1
23	Уровень развития общественно-деловых районов города	4
24	Уровень внешнего оформления городского пространства	1
25	Безопасность передвижения вблизи учреждений здравоохранения, образования, культуры и спорта	2
26	Разнообразие культурно-досуговой и спортивной инфраструктуры	5
27	Обеспеченность спортивной инфраструктурой	4
28	Доля объектов культурного наследия, в которых размещаются объекты социально-досуговой инфраструктуры, в общем количестве объектов культурного наследия	1
29	Доля сервисов, способствующих повышению комфортности жизни маломобильных групп населения, в количестве таких сервисов, предусмотренных правовым актом Минстроя России	1
30	Доля детей в возрасте 1 - 6 лет, состоящих на учете для определения в дошкольные образовательные учреждения, в общей численности детей в возрасте 1 - 6 лет	1
31	Количество дорожно-транспортных происшествий по отношению к численности населения в городе	7
32	Доступность остановок общественного транспорта	7
33	Доля городского населения, обеспеченного качественной питьевой водой из систем централизованного водоснабжения, в общей численности городского населения	8
34	Количество центров притяжения для населения	4
35	Доля работающего населения, работающего в непроизводственном секторе экономики, в общей численности работающего населения	4
36	Доля граждан в возрасте старше 14 лет, вовлеченных в принятие решений по вопросам городского развития, в общей численности городского населения в возрасте старше 14 лет	5

Индекс города: 177

Индекс качества городской среды — инструмент для оценки качества материальной городской среды и условий её формирования.

Цели на 2024 год

на 30%

повысить среднее значение Индекса

в 2 раза

сократить число городов с неблагоприятной городской средой

6 пространств

× 6 критериев

= 36 индикаторов

со значением от 0 до 10 баллов



360 баллов

максимальное возможное значение индекса города

Коммунар

Ленинградская область



Малый город



условно комфортный климат

22,5

тыс. чел.

175
баллов

0

2018

360

2018 г.

набрано больше половины от максимального количества баллов

набрано меньше половины от максимального количества баллов

40

баллов

Жилье и прилегающие пространства

40

баллов

Улично-дорожная сеть

26

баллов

Озелененные пространства

25

баллов

Общественно-деловая инфраструктура и прилегающие пространства

17

баллов

Социально-досуговая инфраструктура и прилегающие пространства

27

баллов

Общегородское пространство

Индекс качества городской среды — инструмент для оценки качества материальной городской среды и условий её формирования.

Цели на 2024 год

на 30%

повысить среднее значение Индекса

в 2 раза

сократить число городов с неблагоприятной городской средой

6 пространств

× 6 критериев

= 36 индикаторов

со значением от 0 до 10 баллов



360 баллов

максимальное возможное значение индекса города

Коммунар

Ленинградская область



Малый город

условно комфортный климат

22,5 тыс. чел.

177
баллов



2019 г.

набрано больше половины от максимального количества баллов

набрано меньше половины от максимального количества баллов

37

баллов

Жилье и прилегающие пространства

43

балла

Улично-дорожная сеть

25

баллов

Озелененные пространства

23

балла

Общественно-деловая инфраструктура и прилегающие пространства

14

баллов

Социально-досуговая инфраструктура и прилегающие пространства

35

баллов

Общегородское пространство

Лист оценки города

Наименование субъекта Российской Федерации: **Ленинградская область**

Наименование города: **Кудрово**

№ п/п	Индикатор	Значение индикатора
1	Доля площади многоквартирных жилых домов, признанных аварийными, в общей площади многоквартирных домов	10
2	Доля площади жилых помещений, оборудованных одновременно водопроводом, водоотведением (канализацией), отоплением, горячим водоснабжением, газом или напольными электрическими плитами, в общей площади жилых помещений	10
3	Доля твердых коммунальных отходов, направленных на обработку и утилизацию, в общем объеме образованных и вывезенных твердых коммунальных отходов	10
4	Разнообразие жилой застройки	5
5	Разнообразие услуг в жилой зоне	10
6	Доля многоквартирных домов, расположенных на земельных участках, в отношении которых осуществлен государственный кадастровый учет, в общем количестве многоквартирных домов	10
7	Доля погибших в дорожно-транспортных происшествиях	10
8	Доля общей протяженности улиц, обеспеченных ливневой канализацией (подземными водостоками), в общей протяженности улиц, проездов, набережных	10
9	Загруженность дорог	9
10	Количество улиц с развитой сферой услуг	7
11	Индекс пешеходной доступности	10
12	Уровень доступности городской среды для инвалидов и иных маломобильных групп населения	7
13	Доля озелененных территорий общего пользования в общей площади зеленых насаждений	6
14	Уровень озеленения	2
15	Состояние зеленых насаждений	1
16	Привлекательность озелененных территорий	10
17	Разнообразие услуг на озелененных территориях	10

18	Доля населения, имеющего доступ к озелененным территориям общего пользования (городские леса, парки, сады и др.), в общей численности населения	5
19	Доля освещенных частей улиц, проездов, набережных на конец года в общей протяженности улиц, проездов, набережных	10
20	Разнообразие услуг в общественно-деловых районах	6
21	Доля площади города, убираемая механизированным способом, в общей площади города	9
22	Концентрация объектов культурного наследия	1
23	Уровень развития общественно-деловых районов города	10
24	Уровень внешнего оформления городского пространства	5
25	Безопасность передвижения вблизи учреждений здравоохранения, образования, культуры и спорта	4
26	Разнообразие культурно-досуговой и спортивной инфраструктуры	9
27	Обеспеченность спортивной инфраструктурой	5
28	Доля объектов культурного наследия, в которых размещаются объекты социально-досуговой инфраструктуры, в общем количестве объектов культурного наследия	1
29	Доля сервисов, способствующих повышению комфортности жизни маломобильных групп населения, в количестве таких сервисов, предусмотренных правовым актом Минстроя России	1
30	Доля детей в возрасте 1 - 6 лет, состоящих на учете для определения в дошкольные образовательные учреждения, в общей численности детей в возрасте 1 - 6 лет	1
31	Количество дорожно-транспортных происшествий по отношению к численности населения в городе	7
32	Доступность остановок общественного транспорта	7
33	Доля городского населения, обеспеченного качественной питьевой водой из систем централизованного водоснабжения, в общей численности городского населения	10
34	Количество центров притяжения для населения	7
35	Доля работающего населения, работающего в непромышленном секторе экономики, в общей численности работающего населения	8
36	Доля граждан в возрасте старше 14 лет, вовлеченных в принятие решений по вопросам городского развития, в общей численности городского населения в возрасте старше 14 лет	5

Индекс города: 248

Индекс качества городской среды — инструмент для оценки качества материальной городской среды и условий её формирования.

Цели на 2024 год

на 30%

повысить среднее значение Индекса

в 2 раза

сократить число городов с неблагоприятной городской средой

6 пространств

× 6 критериев

= 36 индикаторов

со значением от 0 до 10 баллов



360 баллов

максимальное возможное значение индекса города

Кудрово

Ленинградская область

Малый город

условно комфортный климат

31,6 тыс. чел.



218
баллов



2018 г.

● набрано больше половины от максимального количества баллов

● набрано меньше половины от максимального количества баллов

48

баллов

Жилье и прилегающие пространства

49

баллов

Улично-дорожная сеть

35

баллов

Озелененные пространства

33

балла

Общественно-деловая инфраструктура и прилегающие пространства

21

балл

Социально-досуговая инфраструктура и прилегающие пространства

32

балла

Общегородское пространство

Индекс качества городской среды — инструмент для оценки качества материальной городской среды и условий её формирования.

Цели на 2024 год

на 30%

повысить среднее значение Индекса

в 2 раза

сократить число городов с неблагоприятной городской средой

6 пространств

× 6 критериев

= 36 индикаторов

со значением от 0 до 10 баллов



360 баллов

максимальное возможное значение индекса города

Кудрово

Ленинградская область

Малый город

условно комфортный климат

31,6 тыс. чел.



248
баллов



2019 г.

● набрано больше половины от максимального количества баллов

● набрано меньше половины от максимального количества баллов



Жилье и прилегающие пространства



Улично-дорожная сеть



Озелененные пространства



Общественно-деловая инфраструктура и прилегающие пространства



Социально-досуговая инфраструктура и прилегающие пространства



Общегородское пространство

Лист оценки города

Наименование субъекта Российской Федерации: **Ленинградская область**

Наименование города: **Лодейное Поле**

№ п/п	Индикатор	Значение индикатора
1	Доля площади многоквартирных жилых домов, признанных аварийными, в общей площади многоквартирных домов	7
2	Доля площади жилых помещений, оборудованных одновременно водопроводом, водоотведением (канализацией), отоплением, горячим водоснабжением, газом или напольными электрическими плитами, в общей площади жилых помещений	7
3	Доля твердых коммунальных отходов, направленных на обработку и утилизацию, в общем объеме образованных и вывезенных твердых коммунальных отходов	1
4	Разнообразие жилой застройки	6
5	Разнообразие услуг в жилой зоне	5
6	Доля многоквартирных домов, расположенных на земельных участках, в отношении которых осуществлен государственный кадастровый учет, в общем количестве многоквартирных домов	10
7	Доля погибших в дорожно-транспортных происшествиях	8
8	Доля общей протяженности улиц, обеспеченных ливневой канализацией (подземными водостоками), в общей протяженности улиц, проездов, набережных	1
9	Загруженность дорог	10
10	Количество улиц с развитой сферой услуг	6
11	Индекс пешеходной доступности	8
12	Уровень доступности городской среды для инвалидов и иных маломобильных групп населения	8
13	Доля озелененных территорий общего пользования в общей площади зеленых насаждений	1
14	Уровень озеленения	6
15	Состояние зеленых насаждений	2
16	Привлекательность озелененных территорий	3
17	Разнообразие услуг на озелененных территориях	1

18	Доля населения, имеющего доступ к озелененным территориям общего пользования (городские леса, парки, сады и др.), в общей численности населения	9
19	Доля освещенных частей улиц, проездов, набережных на конец года в общей протяженности улиц, проездов, набережных	9
20	Разнообразие услуг в общественно-деловых районах	5
21	Доля площади города, убираемая механизированным способом, в общей площади города	7
22	Концентрация объектов культурного наследия	8
23	Уровень развития общественно-деловых районов города	4
24	Уровень внешнего оформления городского пространства	5
25	Безопасность передвижения вблизи учреждений здравоохранения, образования, культуры и спорта	3
26	Разнообразие культурно-досуговой и спортивной инфраструктуры	5
27	Обеспеченность спортивной инфраструктурой	5
28	Доля объектов культурного наследия, в которых размещаются объекты социально-досуговой инфраструктуры, в общем количестве объектов культурного наследия	1
29	Доля сервисов, способствующих повышению комфортности жизни маломобильных групп населения, в количестве таких сервисов, предусмотренных правовым актом Минстроя России	1
30	Доля детей в возрасте 1 - 6 лет, состоящих на учете для определения в дошкольные образовательные учреждения, в общей численности детей в возрасте 1 - 6 лет	10
31	Количество дорожно-транспортных происшествий по отношению к численности населения в городе	7
32	Доступность остановок общественного транспорта	8
33	Доля городского населения, обеспеченного качественной питьевой водой из систем централизованного водоснабжения, в общей численности городского населения	9
34	Количество центров притяжения для населения	2
35	Доля работающего населения, работающего в непромышленном секторе экономики, в общей численности работающего населения	8
36	Доля граждан в возрасте старше 14 лет, вовлеченных в принятие решений по вопросам городского развития, в общей численности городского населения в возрасте старше 14 лет	6

Индекс города: 202

Индекс качества городской среды — инструмент для оценки качества материальной городской среды и условий её формирования.

Цели на 2024 год

на 30%

повысить среднее значение Индекса

в 2 раза

сократить число городов с неблагоприятной городской средой

6 пространств

× 6 критериев

= 36 индикаторов

со значением от 0 до 10 баллов



360 баллов

максимальное возможное значение индекса города

Лодейное Поле

Ленинградская область

Малый город

условно комфортный климат

19,3 тыс. чел.



193
балла

0

360

2018 г.

2018

набрано больше половины от максимального количества баллов

набрано меньше половины от максимального количества баллов

36

баллов

Жилье и прилегающие пространства

35

баллов

Улично-дорожная сеть

21

балл

Озелененные пространства

39

баллов

Общественно-деловая инфраструктура и прилегающие пространства

28

баллов

Социально-досуговая инфраструктура и прилегающие пространства

34

балла

Общегородское пространство

Индекс качества городской среды — инструмент для оценки качества материальной городской среды и условий её формирования.

Цели на 2024 год

на 30%

повысить среднее значение Индекса

в 2 раза

сократить число городов с неблагоприятной городской средой

6 пространств

× 6 критериев

= 36 индикаторов

со значением от 0 до 10 баллов



360 баллов

максимальное возможное значение индекса города

Лодейное Поле

Ленинградская область

Малый город

условно комфортный климат

19,3 тыс. чел.



202
балла



2019 г.

2019

набрано больше половины от максимального количества баллов

набрано меньше половины от максимального количества баллов

36

баллов

Жилье и прилегающие пространства

41

балл

Улично-дорожная сеть

22

балла

Озелененные пространства

38

баллов

Общественно-деловая инфраструктура и прилегающие пространства

25

баллов

Социально-досуговая инфраструктура и прилегающие пространства

40

баллов

Общегородское пространство

Лист оценки города

Наименование субъекта Российской Федерации: Ленинградская область

Наименование города: Луга

№ п/п	Индикатор	Значение индикатора
1	Доля площади многоквартирных жилых домов, признанных аварийными, в общей площади многоквартирных домов	3
2	Доля площади жилых помещений, оборудованных одновременно водопроводом, водоотведением (канализацией), отоплением, горячим водоснабжением, газом или напольными электрическими плитами, в общей площади жилых помещений	5
3	Доля твердых коммунальных отходов, направленных на обработку и утилизацию, в общем объеме образованных и вывезенных твердых коммунальных отходов	10
4	Разнообразие жилой застройки	7
5	Разнообразие услуг в жилой зоне	5
6	Доля многоквартирных домов, расположенных на земельных участках, в отношении которых осуществлен государственный кадастровый учет, в общем количестве многоквартирных домов	4
7	Доля погибших в дорожно-транспортных происшествиях	4
8	Доля общей протяженности улиц, обеспеченных ливневой канализацией (подземными водостоками), в общей протяженности улиц, проездов, набережных	3
9	Загруженность дорог	5
10	Количество улиц с развитой сферой услуг	6
11	Индекс пешеходной доступности	6
12	Уровень доступности городской среды для инвалидов и иных маломобильных групп населения	5
13	Доля озелененных территорий общего пользования в общей площади зеленых насаждений	6
14	Уровень озеленения	5
15	Состояние зеленых насаждений	2
16	Привлекательность озелененных территорий	10
17	Разнообразие услуг на озелененных территориях	8

18	Доля населения, имеющего доступ к озелененным территориям общего пользования (городские леса, парки, сады и др.), в общей численности населения	7
19	Доля освещенных частей улиц, проездов, набережных на конец года в общей протяженности улиц, проездов, набережных	8
20	Разнообразие услуг в общественно-деловых районах	4
21	Доля площади города, убираемая механизированным способом, в общей площади города	7
22	Концентрация объектов культурного наследия	8
23	Уровень развития общественно-деловых районов города	4
24	Уровень внешнего оформления городского пространства	6
25	Безопасность передвижения вблизи учреждений здравоохранения, образования, культуры и спорта	2
26	Разнообразие культурно-досуговой и спортивной инфраструктуры	5
27	Обеспеченность спортивной инфраструктурой	6
28	Доля объектов культурного наследия, в которых размещаются объекты социально-досуговой инфраструктуры, в общем количестве объектов культурного наследия	4
29	Доля сервисов, способствующих повышению комфортности жизни маломобильных групп населения, в количестве таких сервисов, предусмотренных правовым актом Минстроя России	9
30	Доля детей в возрасте 1 - 6 лет, состоящих на учете для определения в дошкольные образовательные учреждения, в общей численности детей в возрасте 1 - 6 лет	4
31	Количество дорожно-транспортных происшествий по отношению к численности населения в городе	7
32	Доступность остановок общественного транспорта	8
33	Доля городского населения, обеспеченного качественной питьевой водой из систем централизованного водоснабжения, в общей численности городского населения	6
34	Количество центров притяжения для населения	3
35	Доля работающего населения, работающего в непромышленном секторе экономики, в общей численности работающего населения	6
36	Доля граждан в возрасте старше 14 лет, вовлеченных в принятие решений по вопросам городского развития, в общей численности городского населения в возрасте старше 14 лет	1

Индекс города: 199

Индекс качества городской среды — инструмент для оценки качества материальной городской среды и условий её формирования.

Цели на 2024 год

на 30%

повысить среднее значение Индекса

в 2 раза

сократить число городов с неблагоприятной городской средой

6 пространств

× 6 критериев

= 36 индикаторов

со значением от 0 до 10 баллов



360 баллов

максимальное возможное значение индекса города

Луга

Ленинградская область

Малый город

условно комфортный климат

35 тыс. чел.



199
баллов



2018 г.

2018

■ набрано больше половины от максимального количества баллов

■ набрано меньше половины от максимального количества баллов

26

баллов

Жилье и прилегающие пространства

29

баллов

Улично-дорожная сеть

41

балл

Озелененные пространства

38

баллов

Общественно-деловая инфраструктура и прилегающие пространства

35

баллов

Социально-досуговая инфраструктура и прилегающие пространства

30

баллов

Общегородское пространство

Индекс качества городской среды — инструмент для оценки качества материальной городской среды и условий её формирования.

Цели на 2024 год

на 30%

повысить среднее значение Индекса

в 2 раза

сократить число городов с неблагоприятной городской средой

6 пространств

× 6 критериев

= 36 индикаторов

со значением от 0 до 10 баллов



360 баллов

максимальное возможное значение индекса города

Луга

Ленинградская область

Малый город

условно комфортный климат

35 тыс. чел.



199
баллов



2019 г.

2019

набрано больше половины от максимального количества баллов

набрано меньше половины от максимального количества баллов

34

балла

Жилье и прилегающие пространства

29

баллов

Улично-дорожная сеть

38

баллов

Озелененные пространства

37

баллов

Общественно-деловая инфраструктура и прилегающие пространства

30

баллов

Социально-досуговая инфраструктура и прилегающие пространства

31

балл

Общегородское пространство

Лист оценки города

Наименование субъекта Российской Федерации: **Ленинградская область**

Наименование города: **Любань**

№ п/п	Индикатор	Значение индикатора
1	Доля площади многоквартирных жилых домов, признанных аварийными, в общей площади многоквартирных домов	9
2	Доля площади жилых помещений, оборудованных одновременно водопроводом, водоотведением (канализацией), отоплением, горячим водоснабжением, газом или напольными электрическими плитами, в общей площади жилых помещений	4
3	Доля твердых коммунальных отходов, направленных на обработку и утилизацию, в общем объеме образованных и вывезенных твердых коммунальных отходов	10
4	Разнообразие жилой застройки	5
5	Разнообразие услуг в жилой зоне	2
6	Доля многоквартирных домов, расположенных на земельных участках, в отношении которых осуществлен государственный кадастровый учет, в общем количестве многоквартирных домов	6
7	Доля погибших в дорожно-транспортных происшествиях	1
8	Доля общей протяженности улиц, обеспеченных ливневой канализацией (подземными водостоками), в общей протяженности улиц, проездов, набережных	1
9	Загруженность дорог	10
10	Количество улиц с развитой сферой услуг	1
11	Индекс пешеходной доступности	3
12	Уровень доступности городской среды для инвалидов и иных маломобильных групп населения	4
13	Доля озелененных территорий общего пользования в общей площади зеленых насаждений	1
14	Уровень озеленения	8
15	Состояние зеленых насаждений	3
16	Привлекательность озелененных территорий	6
17	Разнообразие услуг на озелененных территориях	1

18	Доля населения, имеющего доступ к озелененным территориям общего пользования (городские леса, парки, сады и др.), в общей численности населения	6
19	Доля освещенных частей улиц, проездов, набережных на конец года в общей протяженности улиц, проездов, набережных	6
20	Разнообразие услуг в общественно-деловых районах	5
21	Доля площади города, убираемая механизированным способом, в общей площади города	3
22	Концентрация объектов культурного наследия	5
23	Уровень развития общественно-деловых районов города	3
24	Уровень внешнего оформления городского пространства	5
25	Безопасность передвижения вблизи учреждений здравоохранения, образования, культуры и спорта	1
26	Разнообразие культурно-досуговой и спортивной инфраструктуры	2
27	Обеспеченность спортивной инфраструктурой	2
28	Доля объектов культурного наследия, в которых размещаются объекты социально-досуговой инфраструктуры, в общем количестве объектов культурного наследия	1
29	Доля сервисов, способствующих повышению комфортности жизни маломобильных групп населения, в количестве таких сервисов, предусмотренных правовым актом Минстроя России	1
30	Доля детей в возрасте 1 - 6 лет, состоящих на учете для определения в дошкольные образовательные учреждения, в общей численности детей в возрасте 1 - 6 лет	10
31	Количество дорожно-транспортных происшествий по отношению к численности населения в городе	5
32	Доступность остановок общественного транспорта	5
33	Доля городского населения, обеспеченного качественной питьевой водой из систем централизованного водоснабжения, в общей численности городского населения	5
34	Количество центров притяжения для населения	2
35	Доля работающего населения, работающего в непроизводственном секторе экономики, в общей численности работающего населения	1
36	Доля граждан в возрасте старше 14 лет, вовлеченных в принятие решений по вопросам городского развития, в общей численности городского населения в возрасте старше 14 лет	5

Индекс города: 148

Индекс качества городской среды — инструмент для оценки качества материальной городской среды и условий её формирования.

Цели на 2024 год

на 30%

повысить среднее значение Индекса

в 2 раза

сократить число городов с неблагоприятной городской средой

6 пространств

× 6 критериев

= 36 индикаторов

со значением от 0 до 10 баллов



360 баллов

максимальное возможное значение индекса города

Любань

Ленинградская область

Малый город

условно комфортный климат

4,5 тыс. чел.



123
балла



2018 г.

■ набрано больше половины от максимального количества баллов

● набрано меньше половины от максимального количества баллов

21

балл

Жилье и прилегающие пространства

26

баллов

Улично-дорожная сеть

26

баллов

Озелененные пространства

22

балла

Общественно-деловая инфраструктура и прилегающие пространства

16

баллов

Социально-досуговая инфраструктура и прилегающие пространства

12

баллов

Общегородское пространство

Индекс качества городской среды — инструмент для оценки качества материальной городской среды и условий её формирования.

Цели на 2024 год

на 30%

повысить среднее значение Индекса

в 2 раза

сократить число городов с неблагоприятной городской средой

6 пространств

× 6 критериев

= 36 индикаторов

со значением от 0 до 10 баллов



360 баллов

максимальное возможное значение индекса города

Любань

Ленинградская область



Малый город



условно комфортный климат

4,5

тыс. чел.



148
баллов

0

2019

360

2019 г.

■ набрано больше половины от максимального количества баллов

■ набрано меньше половины от максимального количества баллов

36

баллов

Жилье и прилегающие пространства

20

баллов

Улично-дорожная сеть

25

баллов

Озелененные пространства

27

баллов

Общественно-деловая инфраструктура и прилегающие пространства

17

баллов

Социально-досуговая инфраструктура и прилегающие пространства

23

балла

Общегородское пространство

Лист оценки города

Наименование субъекта Российской Федерации: Ленинградская область

Наименование города: Никольское

№ п/п	Индикатор	Значение индикатора
1	Доля площади многоквартирных жилых домов, признанных аварийными, в общей площади многоквартирных домов	10
2	Доля площади жилых помещений, оборудованных одновременно водопроводом, водоотведением (канализацией), отоплением, горячим водоснабжением, газом или напольными электрическими плитами, в общей площади жилых помещений	7
3	Доля твердых коммунальных отходов, направленных на обработку и утилизацию, в общем объеме образованных и вывезенных твердых коммунальных отходов	10
4	Разнообразие жилой застройки	8
5	Разнообразие услуг в жилой зоне	10
6	Доля многоквартирных домов, расположенных на земельных участках, в отношении которых осуществлен государственный кадастровый учет, в общем количестве многоквартирных домов	10
7	Доля погибших в дорожно-транспортных происшествиях	10
8	Доля общей протяженности улиц, обеспеченных ливневой канализацией (подземными водостоками), в общей протяженности улиц, проездов, набережных	10
9	Загруженность дорог	6
10	Количество улиц с развитой сферой услуг	2
11	Индекс пешеходной доступности	8
12	Уровень доступности городской среды для инвалидов и иных маломобильных групп населения	3
13	Доля озелененных территорий общего пользования в общей площади зеленых насаждений	10
14	Уровень озеленения	4
15	Состояние зеленых насаждений	3
16	Привлекательность озелененных территорий	8
17	Разнообразие услуг на озелененных территориях	8

18	Доля населения, имеющего доступ к озелененным территориям общего пользования (городские леса, парки, сады и др.), в общей численности населения	7
19	Доля освещенных частей улиц, проездов, набережных на конец года в общей протяженности улиц, проездов, набережных	10
20	Разнообразие услуг в общественно-деловых районах	1
21	Доля площади города, убираемая механизированным способом, в общей площади города	1
22	Концентрация объектов культурного наследия	1
23	Уровень развития общественно-деловых районов города	7
24	Уровень внешнего оформления городского пространства	1
25	Безопасность передвижения вблизи учреждений здравоохранения, образования, культуры и спорта	1
26	Разнообразие культурно-досуговой и спортивной инфраструктуры	4
27	Обеспеченность спортивной инфраструктурой	5
28	Доля объектов культурного наследия, в которых размещаются объекты социально-досуговой инфраструктуры, в общем количестве объектов культурного наследия	1
29	Доля сервисов, способствующих повышению комфортности жизни маломобильных групп населения, в количестве таких сервисов, предусмотренных правовым актом Минстроя России	1
30	Доля детей в возрасте 1 - 6 лет, состоящих на учете для определения в дошкольные образовательные учреждения, в общей численности детей в возрасте 1 - 6 лет	10
31	Количество дорожно-транспортных происшествий по отношению к численности населения в городе	8
32	Доступность остановок общественного транспорта	7
33	Доля городского населения, обеспеченного качественной питьевой водой из систем централизованного водоснабжения, в общей численности городского населения	8
34	Количество центров притяжения для населения	3
35	Доля работающего населения, работающего в непроизводственном секторе экономики, в общей численности работающего населения	4
36	Доля граждан в возрасте старше 14 лет, вовлеченных в принятие решений по вопросам городского развития, в общей численности городского населения в возрасте старше 14 лет	2

Индекс города: 209

Индекс качества городской среды — инструмент для оценки качества материальной городской среды и условий её формирования.

6 пространств

× 6 критериев

= 36 индикаторов

со значением от 0 до 10 баллов



360 баллов

максимальное возможное значение индекса города

Никольское

Ленинградская область



Малый город



условно комфортный климат

22,5

тыс. чел.

202
балла



2018 г.

2018

набрано больше половины от максимального количества баллов

набрано меньше половины от максимального количества баллов

46

баллов

Жилье и прилегающие пространства

37

баллов

Улично-дорожная сеть

43

балла

Озелененные пространства

22

балла

Общественно-деловая инфраструктура и прилегающие пространства

20

баллов

Социально-досуговая инфраструктура и прилегающие пространства

34

балла

Общегородское пространство

Индекс качества городской среды — инструмент для оценки качества материальной городской среды и условий её формирования.

6 пространств

× 6 критериев

= 36 индикаторов

со значением от 0 до 10 баллов



360 баллов

максимальное возможное значение индекса города

Цели на 2024 год

на 30%

повысить среднее значение Индекса

в 2 раза

сократить число городов с неблагоприятной городской средой

Никольское

Ленинградская область



Малый город

условно комфортный климат

22,5 тыс. чел.

209
баллов

0

360

2019 г.

2019

• набрано больше половины от максимального количества баллов

• набрано меньше половины от максимального количества баллов

55

баллов

Жилье и прилегающие пространства

39

баллов

Улично-дорожная сеть

40

баллов

Озелененные пространства

21

балла

Общественно-деловая инфраструктура и прилегающие пространства

22

балла

Социально-досуговая инфраструктура и прилегающие пространства

32

балла

Общегородское пространство

Лист оценки города

Наименование субъекта Российской Федерации: **Ленинградская область**

Наименование города: **Новая Ладога**

№ п/п	Индикатор	Значение индикатора
1	Доля площади многоквартирных жилых домов, признанных аварийными, в общей площади многоквартирных домов	10
2	Доля площади жилых помещений, оборудованных одновременно водопроводом, водоотведением (канализацией), отоплением, горячим водоснабжением, газом или напольными электрическими плитами, в общей площади жилых помещений	4
3	Доля твердых коммунальных отходов, направленных на обработку и утилизацию, в общем объеме образованных и вывезенных твердых коммунальных отходов	10
4	Разнообразие жилой застройки	5
5	Разнообразие услуг в жилой зоне	2
6	Доля многоквартирных домов, расположенных на земельных участках, в отношении которых осуществлен государственный кадастровый учет, в общем количестве многоквартирных домов	7
7	Доля погибших в дорожно-транспортных происшествиях	10
8	Доля общей протяженности улиц, обеспеченных ливневой канализацией (подземными водостоками), в общей протяженности улиц, проездов, набережных	2
9	Загруженность дорог	8
10	Количество улиц с развитой сферой услуг	4
11	Индекс пешеходной доступности	6
12	Уровень доступности городской среды для инвалидов и иных маломобильных групп населения	5
13	Доля озелененных территорий общего пользования в общей площади зеленых насаждений	3
14	Уровень озеленения	5
15	Состояние зеленых насаждений	4
16	Привлекательность озелененных территорий	9
17	Разнообразие услуг на озелененных территориях	5

18	Доля населения, имеющего доступ к озелененным территориям общего пользования (городские леса, парки, сады и др.), в общей численности населения	9
19	Доля освещенных частей улиц, проездов, набережных на конец года в общей протяженности улиц, проездов, набережных	8
20	Разнообразие услуг в общественно-деловых районах	3
21	Доля площади города, убираемая механизированным способом, в общей площади города	4
22	Концентрация объектов культурного наследия	10
23	Уровень развития общественно-деловых районов города	3
24	Уровень внешнего оформления городского пространства	4
25	Безопасность передвижения вблизи учреждений здравоохранения, образования, культуры и спорта	2
26	Разнообразие культурно-досуговой и спортивной инфраструктуры	2
27	Обеспеченность спортивной инфраструктурой	5
28	Доля объектов культурного наследия, в которых размещаются объекты социально-досуговой инфраструктуры, в общем количестве объектов культурного наследия	1
29	Доля сервисов, способствующих повышению комфортности жизни маломобильных групп населения, в количестве таких сервисов, предусмотренных правовым актом Минстроя России	2
30	Доля детей в возрасте 1 - 6 лет, состоящих на учете для определения в дошкольные образовательные учреждения, в общей численности детей в возрасте 1 - 6 лет	10
31	Количество дорожно-транспортных происшествий по отношению к численности населения в городе	7
32	Доступность остановок общественного транспорта	7
33	Доля городского населения, обеспеченного качественной питьевой водой из систем централизованного водоснабжения, в общей численности городского населения	7
34	Количество центров притяжения для населения	4
35	Доля работающего населения, работающего в непроизводственном секторе экономики, в общей численности работающего населения	5
36	Доля граждан в возрасте старше 14 лет, вовлеченных в принятие решений по вопросам городского развития, в общей численности городского населения в возрасте старше 14 лет	7

Индекс города: 199

Индекс качества городской среды — инструмент для оценки качества материальной городской среды и условий её формирования.

6 пространств

× 6 критериев

= 36 индикаторов

со значением от 0 до 10 баллов

360 баллов

максимальное возможное значение индекса города



Цели на 2024 год

на 30%

повысить среднее значение Индекса

в 2 раза

сократить число городов с неблагоприятной городской средой

Новая Ладога

Ленинградская область



Малый город

условно комфортный климат

8 тыс. чел.

180
баллов



2018 г.

набрано больше половины от максимального количества баллов

набрано меньше половины от максимального количества баллов

30

баллов

Жилье и прилегающие пространства

27

баллов

Улично-дорожная сеть

38

баллов

Озелененные пространства

35

баллов

Общественно-деловая инфраструктура и прилегающие пространства

24

балла

Социально-досуговая инфраструктура и прилегающие пространства

26

баллов

Общегородское пространство

Индекс качества городской среды — инструмент для оценки качества материальной городской среды и условий её формирования.

Цели на 2024 год

на 30%

повысить среднее значение Индекса

в 2 раза

сократить число городов с неблагоприятной городской средой

6 пространств

× 6 критериев

= 36 индикаторов

со значением от 0 до 10 баллов



360 баллов

максимальное возможное значение индекса города

Новая Ладога

Ленинградская область



Малый город

условно комфортный климат

8 тыс. чел.

199
баллов



2019 г.

2019.

набрано больше половины от максимального количества баллов

набрано меньше половины от максимального количества баллов

38

баллов

Жилье и прилегающие пространства

35

баллов

Улично-дорожная сеть

35

баллов

Озелененные пространства

32

балла

Общественно-деловая инфраструктура и прилегающие пространства

22

балла

Социально-досуговая инфраструктура и прилегающие пространства

37

баллов

Общегородское пространство

Лист оценки города

Наименование субъекта Российской Федерации: **Ленинградская область**

Наименование города: **Отрадное**

№ п/п	Индикатор	Значение индикатора
1	Доля площади многоквартирных жилых домов, признанных аварийными, в общей площади многоквартирных домов	9
2	Доля площади жилых помещений, оборудованных одновременно водопроводом, водоотведением (канализацией), отоплением, горячим водоснабжением, газом или напольными электрическими плитами, в общей площади жилых помещений	7
3	Доля твердых коммунальных отходов, направленных на обработку и утилизацию, в общем объеме образованных и вывезенных твердых коммунальных отходов	10
4	Разнообразие жилой застройки	6
5	Разнообразие услуг в жилой зоне	3
6	Доля многоквартирных домов, расположенных на земельных участках, в отношении которых осуществлен государственный кадастровый учет, в общем количестве многоквартирных домов	10
7	Доля погибших в дорожно-транспортных происшествиях	8
8	Доля общей протяженности улиц, обеспеченных ливневой канализацией (подземными водостоками), в общей протяженности улиц, проездов, набережных	10
9	Загруженность дорог	3
10	Количество улиц с развитой сферой услуг	2
11	Индекс пешеходной доступности	4
12	Уровень доступности городской среды для инвалидов и иных маломобильных групп населения	8
13	Доля озелененных территорий общего пользования в общей площади зеленых насаждений	10
14	Уровень озеленения	6
15	Состояние зеленых насаждений	2
16	Привлекательность озелененных территорий	8
17	Разнообразие услуг на озелененных территориях	8

18	Доля населения, имеющего доступ к озелененным территориям общего пользования (городские леса, парки, сады и др.), в общей численности населения	6
19	Доля освещенных частей улиц, проездов, набережных на конец года в общей протяженности улиц, проездов, набережных	3
20	Разнообразие услуг в общественно-деловых районах	2
21	Доля площади города, убираемая механизированным способом, в общей площади города	2
22	Концентрация объектов культурного наследия	2
23	Уровень развития общественно-деловых районов города	5
24	Уровень внешнего оформления городского пространства	2
25	Безопасность передвижения вблизи учреждений здравоохранения, образования, культуры и спорта	1
26	Разнообразие культурно-досуговой и спортивной инфраструктуры	2
27	Обеспеченность спортивной инфраструктурой	2
28	Доля объектов культурного наследия, в которых размещаются объекты социально-досуговой инфраструктуры, в общем количестве объектов культурного наследия	1
29	Доля сервисов, способствующих повышению комфортности жизни маломобильных групп населения, в количестве таких сервисов, предусмотренных правовым актом Минстроя России	1
30	Доля детей в возрасте 1 - 6 лет, состоящих на учете для определения в дошкольные образовательные учреждения, в общей численности детей в возрасте 1 - 6 лет	8
31	Количество дорожно-транспортных происшествий по отношению к численности населения в городе	5
32	Доступность остановок общественного транспорта	5
33	Доля городского населения, обеспеченного качественной питьевой водой из систем централизованного водоснабжения, в общей численности городского населения	9
34	Количество центров притяжения для населения	4
35	Доля работающего населения, работающего в непроизводственном секторе экономики, в общей численности работающего населения	1
36	Доля граждан в возрасте старше 14 лет, вовлеченных в принятие решений по вопросам городского развития, в общей численности городского населения в возрасте старше 14 лет	4

Индекс города: 179

Индекс качества городской среды — инструмент для оценки качества материальной городской среды и условий её формирования.

6 пространств

× 6 критериев

= 36 индикаторов

со значением от 0 до 10 баллов



360 баллов

максимальное возможное значение индекса города

Цели на 2024 год

на 30%

повысить среднее значение Индекса

в 2 раза

сократить число городов с неблагоприятной городской средой

Отрадное

Ленинградская область

Малый город

условно комфортный климат

25,6 тыс. чел.



167
Баллов



2018 г.

● набрано больше половины от максимального количества баллов

● набрано меньше половины от максимального количества баллов

42

балла

Жилье и прилегающие пространства

19

баллов

Улично-дорожная сеть

37

баллов

Озелененные пространства

20

баллов

Общественно-деловая инфраструктура и прилегающие пространства

18

баллов

Социально-досуговая инфраструктура и прилегающие пространства

31

балл

Общегородское пространство

Индекс качества городской среды — инструмент для оценки качества материальной городской среды и условий её формирования.

Цели на 2024 год

на 30%

повысить среднее значение Индекса

в 2 раза

сократить число городов с неблагоприятной городской средой

6 пространств

× 6 критериев

= 36 индикаторов

со значением от 0 до 10 баллов



360 баллов

максимальное возможное значение индекса города

Отрадное

Ленинградская область

Малый город

условно комфортный климат

25,6 тыс. чел.



179
баллов



2019 г.

● набрано больше половины от максимального количества баллов

● набрано меньше половины от максимального количества баллов

45

баллов

Жилье и прилегающие пространства

35

баллов

Улично-дорожная сеть

40

баллов

Озелененные пространства

16

баллов

Общественно-деловая инфраструктура и прилегающие пространства

15

баллов

Социально-досуговая инфраструктура и прилегающие пространства

28

баллов

Общегородское пространство

Лист оценки города

Наименование субъекта Российской Федерации: **Ленинградская область**

Наименование города: **Пикалёво**

№ п/п	Индикатор	Значение индикатора
1	Доля площади многоквартирных жилых домов, признанных аварийными, в общей площади многоквартирных домов	9
2	Доля площади жилых помещений, оборудованных одновременно водопроводом, водоотведением (канализацией), отоплением, горячим водоснабжением, газом или напольными электрическими плитами, в общей площади жилых помещений	10
3	Доля твердых коммунальных отходов, направленных на обработку и утилизацию, в общем объеме образованных и вывезенных твердых коммунальных отходов	1
4	Разнообразие жилой застройки	6
5	Разнообразие услуг в жилой зоне	10
6	Доля многоквартирных домов, расположенных на земельных участках, в отношении которых осуществлен государственный кадастровый учет, в общем количестве многоквартирных домов	10
7	Доля погибших в дорожно-транспортных происшествиях	10
8	Доля общей протяженности улиц, обеспеченных ливневой канализацией (подземными водостоками), в общей протяженности улиц, проездов, набережных	10
9	Загруженность дорог	7
10	Количество улиц с развитой сферой услуг	7
11	Индекс пешеходной доступности	9
12	Уровень доступности городской среды для инвалидов и иных маломобильных групп населения	2
13	Доля озелененных территорий общего пользования в общей площади зеленых насаждений	3
14	Уровень озеленения	5
15	Состояние зеленых насаждений	5
16	Привлекательность озелененных территорий	1
17	Разнообразие услуг на озелененных территориях	1

18	Доля населения, имеющего доступ к озелененным территориям общего пользования (городские леса, парки, сады и др.), в общей численности населения	5
19	Доля освещенных частей улиц, проездов, набережных на конец года в общей протяженности улиц, проездов, набережных	6
20	Разнообразие услуг в общественно-деловых районах	3
21	Доля площади города, убираемая механизированным способом, в общей площади города	1
22	Концентрация объектов культурного наследия	1
23	Уровень развития общественно-деловых районов города	5
24	Уровень внешнего оформления городского пространства	2
25	Безопасность передвижения вблизи учреждений здравоохранения, образования, культуры и спорта	4
26	Разнообразие культурно-досуговой и спортивной инфраструктуры	5
27	Обеспеченность спортивной инфраструктурой	5
28	Доля объектов культурного наследия, в которых размещаются объекты социально-досуговой инфраструктуры, в общем количестве объектов культурного наследия	1
29	Доля сервисов, способствующих повышению комфортности жизни маломобильных групп населения, в количестве таких сервисов, предусмотренных правовым актом Минстроя России	2
30	Доля детей в возрасте 1 - 6 лет, состоящих на учете для определения в дошкольные образовательные учреждения, в общей численности детей в возрасте 1 - 6 лет	6
31	Количество дорожно-транспортных происшествий по отношению к численности населения в городе	8
32	Доступность остановок общественного транспорта	7
33	Доля городского населения, обеспеченного качественной питьевой водой из систем централизованного водоснабжения, в общей численности городского населения	9
34	Количество центров притяжения для населения	2
35	Доля работающего населения, работающего в непромышленном секторе экономики, в общей численности работающего населения	3
36	Доля граждан в возрасте старше 14 лет, вовлеченных в принятие решений по вопросам городского развития, в общей численности городского населения в возрасте старше 14 лет	5

Индекс города: 186

Индекс качества городской среды — инструмент для оценки качества материальной городской среды и условий её формирования.

6 пространств

× 6 критериев

= 36 индикаторов

со значением от 0 до 10 баллов



360 баллов

максимальное возможное значение индекса города

Цели на 2024 год

на 30%

повысить среднее значение Индекса

в 2 раза

сократить число городов с неблагоприятной городской средой

Пикалево

Ленинградская область

Малый город

условно комфортный климат

20 тыс. чел.



186
баллов



2018 г.

2018

набрано больше половины от максимального количества Баллов

набрано меньше половины от максимального количества Баллов

49

баллов

Жилье и прилегающие пространства

41

балл

Улично-дорожная сеть

20

баллов

Озелененные пространства

20

баллов

Общественно-деловая инфраструктура и прилегающие пространства

31

балл

Социально-досуговая инфраструктура и прилегающие пространства

25

баллов

Общегородское пространство

Индекс качества городской среды — инструмент для оценки качества материальной городской среды и условий её формирования.

Цели на 2024 год

на 30%

повысить среднее значение Индекса

в 2 раза

сократить число городов с неблагоприятной городской средой

6 пространств

× 6 критериев

= 36 индикаторов

со значением от 0 до 10 баллов



360 баллов

максимальное возможное значение индекса города

Пикалево

Ленинградская область



Малый город



условно комфортный климат

20

тыс. чел.



186
баллов

0

360

2019 г.

2019

• набрано больше половины от максимального количества баллов

• набрано меньше половины от максимального количества баллов

46

баллов

Жилье и прилегающие пространства

45

баллов

Улично-дорожная сеть

20

баллов

Озелененные пространства

18

баллов

Общественно-деловая инфраструктура и прилегающие пространства

23

балла

Социально-досуговая инфраструктура и прилегающие пространства

34

балла

Общегородское пространство

Лист оценки города

Наименование субъекта Российской Федерации: Ленинградская область

Наименование города: Подпорожье

№ п/п	Индикатор	Значение индикатора
1	Доля площади многоквартирных жилых домов, признанных аварийными, в общей площади многоквартирных домов	1
2	Доля площади жилых помещений, оборудованных одновременно водопроводом, водоотведением (канализацией), отоплением, горячим водоснабжением, газом или напольными электрическими плитами, в общей площади жилых помещений	1
3	Доля твердых коммунальных отходов, направленных на обработку и утилизацию, в общем объеме образованных и вывезенных твердых коммунальных отходов	10
4	Разнообразие жилой застройки	5
5	Разнообразие услуг в жилой зоне	3
6	Доля многоквартирных домов, расположенных на земельных участках, в отношении которых осуществлен государственный кадастровый учет, в общем количестве многоквартирных домов	9
7	Доля погибших в дорожно-транспортных происшествиях	10
8	Доля общей протяженности улиц, обеспеченных ливневой канализацией (подземными водостоками), в общей протяженности улиц, проездов, набережных	4
9	Загруженность дорог	6
10	Количество улиц с развитой сферой услуг	5
11	Индекс пешеходной доступности	8
12	Уровень доступности городской среды для инвалидов и иных маломобильных групп населения	1
13	Доля озелененных территорий общего пользования в общей площади зеленых насаждений	1
14	Уровень озеленения	6
15	Состояние зеленых насаждений	5
16	Привлекательность озелененных территорий	1
17	Разнообразие услуг на озелененных территориях	1

18	Доля населения, имеющего доступ к озелененным территориям общего пользования (городские леса, парки, сады и др.), в общей численности населения	8
19	Доля освещенных частей улиц, проездов, набережных на конец года в общей протяженности улиц, проездов, набережных	7
20	Разнообразие услуг в общественно-деловых районах	1
21	Доля площади города, убираемая механизированным способом, в общей площади города	2
22	Концентрация объектов культурного наследия	1
23	Уровень развития общественно-деловых районов города	3
24	Уровень внешнего оформления городского пространства	2
25	Безопасность передвижения вблизи учреждений здравоохранения, образования, культуры и спорта	3
26	Разнообразие культурно-досуговой и спортивной инфраструктуры	2
27	Обеспеченность спортивной инфраструктурой	6
28	Доля объектов культурного наследия, в которых размещаются объекты социально-досуговой инфраструктуры, в общем количестве объектов культурного наследия	1
29	Доля сервисов, способствующих повышению комфортности жизни маломобильных групп населения, в количестве таких сервисов, предусмотренных правовым актом Минстроя России	1
30	Доля детей в возрасте 1 - 6 лет, состоящих на учете для определения в дошкольные образовательные учреждения, в общей численности детей в возрасте 1 - 6 лет	10
31	Количество дорожно-транспортных происшествий по отношению к численности населения в городе	8
32	Доступность остановок общественного транспорта	9
33	Доля городского населения, обеспеченного качественной питьевой водой из систем централизованного водоснабжения, в общей численности городского населения	6
34	Количество центров притяжения для населения	3
35	Доля работающего населения, работающего в непроизводственном секторе экономики, в общей численности работающего населения	7
36	Доля граждан в возрасте старше 14 лет, вовлеченных в принятие решений по вопросам городского развития, в общей численности городского населения в возрасте старше 14 лет	1

Индекс города: 158

Индекс качества городской среды — инструмент для оценки качества материальной городской среды и условий её формирования.

Цели на 2024 год

на 30%

повысить среднее значение Индекса

в 2 раза

сократить число городов с неблагоприятной городской средой

6 пространств

× 6 критериев

= 36 индикаторов

со значением от 0 до 10 баллов



360 баллов

максимальное возможное значение индекса города

Подпорожье

Ленинградская область



Малый город

условно комфортный климат

16,9 тыс. чел.

145
Баллов

0 2018 360

2018 г.

набрано больше половины от максимального количества баллов

набрано меньше половины от максимального количества баллов

20

баллов

Жилье и прилегающие пространства

29

баллов

Улично-дорожная сеть

23

балла

Озелененные пространства

20

баллов

Общественно-деловая инфраструктура и прилегающие пространства

23

балла

Социально-досуговая инфраструктура и прилегающие пространства

30

баллов

Общегородское пространство

Индекс качества городской среды — инструмент для оценки качества материальной городской среды и условий её формирования.

Цели на 2024 год

на 30%

повысить среднее значение Индекса

в 2 раза

сократить число городов с неблагоприятной городской средой

6 пространств

× 6 критериев

= 36 индикаторов

со значением от 0 до 10 баллов



360 баллов

максимальное возможное значение индекса города

Подпорожье

Ленинградская область

Малый город

условно комфортный климат

16,9
тыс. чел.



158
баллов

0 360

2019 г.

● набрано больше половины от максимального количества баллов

● набрано меньше половины от максимального количества баллов

29

баллов

Жилье и прилегающие пространства

34

балла

Улично-дорожная сеть

22

балла

Озелененные пространства

16

баллов

Общественно-деловая инфраструктура и прилегающие пространства

23

балла

Социально-досуговая инфраструктура и прилегающие пространства

34

балла

Общегородское пространство

Лист оценки города

Наименование субъекта Российской Федерации: **Ленинградская область**

Наименование города: **Приморск**

№ п/п	Индикатор	Значение индикатора
1	Доля площади многоквартирных жилых домов, признанных аварийными, в общей площади многоквартирных домов	7
2	Доля площади жилых помещений, оборудованных одновременно водопроводом, водоотведением (канализацией), отоплением, горячим водоснабжением, газом или напольными электрическими плитами, в общей площади жилых помещений	7
3	Доля твердых коммунальных отходов, направленных на обработку и утилизацию, в общем объеме образованных и вывезенных твердых коммунальных отходов	10
4	Разнообразие жилой застройки	4
5	Разнообразие услуг в жилой зоне	2
6	Доля многоквартирных домов, расположенных на земельных участках, в отношении которых осуществлен государственный кадастровый учет, в общем количестве многоквартирных домов	2
7	Доля погибших в дорожно-транспортных происшествиях	6
8	Доля общей протяженности улиц, обеспеченных ливневой канализацией (подземными водостоками), в общей протяженности улиц, проездов, набережных	2
9	Загруженность дорог	7
10	Количество улиц с развитой сферой услуг	1
11	Индекс пешеходной доступности	7
12	Уровень доступности городской среды для инвалидов и иных маломобильных групп населения	5
13	Доля озелененных территорий общего пользования в общей площади зеленых насаждений	7
14	Уровень озеленения	5
15	Состояние зеленых насаждений	1
16	Привлекательность озелененных территорий	5
17	Разнообразие услуг на озелененных территориях	2

18	Доля населения, имеющего доступ к озелененным территориям общего пользования (городские леса, парки, сады и др.), в общей численности населения	7
19	Доля освещенных частей улиц, проездов, набережных на конец года в общей протяженности улиц, проездов, набережных	4
20	Разнообразие услуг в общественно-деловых районах	1
21	Доля площади города, убираемая механизированным способом, в общей площади города	7
22	Концентрация объектов культурного наследия	2
23	Уровень развития общественно-деловых районов города	3
24	Уровень внешнего оформления городского пространства	3
25	Безопасность передвижения вблизи учреждений здравоохранения, образования, культуры и спорта	1
26	Разнообразие культурно-досуговой и спортивной инфраструктуры	1
27	Обеспеченность спортивной инфраструктурой	5
28	Доля объектов культурного наследия, в которых размещаются объекты социально-досуговой инфраструктуры, в общем количестве объектов культурного наследия	1
29	Доля сервисов, способствующих повышению комфортности жизни маломобильных групп населения, в количестве таких сервисов, предусмотренных правовым актом Минстроя России	1
30	Доля детей в возрасте 1 - 6 лет, состоящих на учете для определения в дошкольные образовательные учреждения, в общей численности детей в возрасте 1 - 6 лет	10
31	Количество дорожно-транспортных происшествий по отношению к численности населения в городе	7
32	Доступность остановок общественного транспорта	9
33	Доля городского населения, обеспеченного качественной питьевой водой из систем централизованного водоснабжения, в общей численности городского населения	1
34	Количество центров притяжения для населения	3
35	Доля работающего населения, работающего в непроизводственном секторе экономики, в общей численности работающего населения	9
36	Доля граждан в возрасте старше 14 лет, вовлеченных в принятие решений по вопросам городского развития, в общей численности городского населения в возрасте старше 14 лет	1

Индекс города: 156

Индекс качества городской среды — инструмент для оценки качества материальной городской среды и условий её формирования.

Цели на 2024 год

на 30%

повысить среднее значение Индекса

в 2 раза

сократить число городов с неблагоприятной городской средой

6 пространств

× 6 критериев

= 36 индикаторов

со значением от 0 до 10 баллов



360 баллов

максимальное возможное значение индекса города

Приморск

Ленинградская область



Малый город



условно комфортный климат

5,6

тыс. чел.



140
баллов



2018 г.

набрано больше половины от максимального количества баллов

набрано меньше половины от максимального количества баллов

29

баллов

Жилье и прилегающие пространства

23

балла

Улично-дорожная сеть

29

баллов

Озелененные пространства

21

балл

Общественно-деловая инфраструктура и прилегающие пространства

17

баллов

Социально-досуговая инфраструктура и прилегающие пространства

21

балл

Общегородское пространство

Индекс качества городской среды — инструмент для оценки качества материальной городской среды и условий её формирования.

Цели на 2024 год

на 30%

повысить среднее значение Индекса

в 2 раза

сократить число городов с неблагоприятной городской средой

6 пространств

× 6 критериев

= 36 индикаторов

со значением от 0 до 10 баллов



360 баллов

максимальное возможное значение индекса города

Приморск

Ленинградская область

Малый город

условно комфортный климат

5,6 тыс. чел.



156
баллов

0 2019 360

2019 г.

набрано больше половины от максимального количества баллов

набрано меньше половины от максимального количества баллов

32

балла

Жилье и прилегающие пространства

28

баллов

Улично-дорожная сеть

27

баллов

Озелененные пространства

20

баллов

Общественно-деловая инфраструктура и прилегающие пространства

19

баллов

Социально-досуговая инфраструктура и прилегающие пространства

30

баллов

Общегородское пространство

Лист оценки города

Наименование субъекта Российской Федерации: **Ленинградская область**

Наименование города: **Приозерск**

№ п/п	Индикатор	Значение индикатора
1	Доля площади многоквартирных жилых домов, признанных аварийными, в общей площади многоквартирных домов	8
2	Доля площади жилых помещений, оборудованных одновременно водопроводом, водоотведением (канализацией), отоплением, горячим водоснабжением, газом или напольными электрическими плитами, в общей площади жилых помещений	7
3	Доля твердых коммунальных отходов, направленных на обработку и утилизацию, в общем объеме образованных и вывезенных твердых коммунальных отходов	1
4	Разнообразие жилой застройки	8
5	Разнообразие услуг в жилой зоне	7
6	Доля многоквартирных домов, расположенных на земельных участках, в отношении которых осуществлен государственный кадастровый учет, в общем количестве многоквартирных домов	1
7	Доля погибших в дорожно-транспортных происшествиях	10
8	Доля общей протяженности улиц, обеспеченных ливневой канализацией (подземными водостоками), в общей протяженности улиц, проездов, набережных	2
9	Загруженность дорог	8
10	Количество улиц с развитой сферой услуг	9
11	Индекс пешеходной доступности	8
12	Уровень доступности городской среды для инвалидов и иных маломобильных групп населения	4
13	Доля озелененных территорий общего пользования в общей площади зеленых насаждений	1
14	Уровень озеленения	6
15	Состояние зеленых насаждений	3
16	Привлекательность озелененных территорий	7
17	Разнообразие услуг на озелененных территориях	2

18	Доля населения, имеющего доступ к озелененным территориям общего пользования (городские леса, парки, сады и др.), в общей численности населения	9
19	Доля освещенных частей улиц, проездов, набережных на конец года в общей протяженности улиц, проездов, набережных	9
20	Разнообразие услуг в общественно-деловых районах	4
21	Доля площади города, убираемая механизированным способом, в общей площади города	2
22	Концентрация объектов культурного наследия	4
23	Уровень развития общественно-деловых районов города	5
24	Уровень внешнего оформления городского пространства	3
25	Безопасность передвижения вблизи учреждений здравоохранения, образования, культуры и спорта	6
26	Разнообразие культурно-досуговой и спортивной инфраструктуры	6
27	Обеспеченность спортивной инфраструктурой	4
28	Доля объектов культурного наследия, в которых размещаются объекты социально-досуговой инфраструктуры, в общем количестве объектов культурного наследия	2
29	Доля сервисов, способствующих повышению комфортности жизни маломобильных групп населения, в количестве таких сервисов, предусмотренных правовым актом Минстроя России	2
30	Доля детей в возрасте 1 - 6 лет, состоящих на учете для определения в дошкольные образовательные учреждения, в общей численности детей в возрасте 1 - 6 лет	10
31	Количество дорожно-транспортных происшествий по отношению к численности населения в городе	5
32	Доступность остановок общественного транспорта	7
33	Доля городского населения, обеспеченного качественной питьевой водой из систем централизованного водоснабжения, в общей численности городского населения	7
34	Количество центров притяжения для населения	2
35	Доля работающего населения, работающего в непромышленном секторе экономики, в общей численности работающего населения	7
36	Доля граждан в возрасте старше 14 лет, вовлеченных в принятие решений по вопросам городского развития, в общей численности городского населения в возрасте старше 14 лет	8

Индекс города: 194

Индекс качества городской среды — инструмент для оценки качества материальной городской среды и условий её формирования.

Цели на 2024 год

на 30%

повысить среднее значение Индекса

в 2 раза

сократить число городов с неблагоприятной городской средой

6 пространств

× 6 критериев

= 36 индикаторов

со значением от 0 до 10 баллов



360 баллов

максимальное возможное значение индекса города

Приозерск

Ленинградская область



Малый город



условно комфортный климат

18,2

тыс. чел.



192
балла

0

360

2018

2018 г.

набрано больше половины от максимального количества баллов

набрано меньше половины от максимального количества баллов

38

баллов

Жилье и прилегающие пространства

36

баллов

Улично-дорожная сеть

29

баллов

Озелененные пространства

29

баллов

Общественно-деловая инфраструктура и прилегающие пространства

28

баллов

Социально-досуговая инфраструктура и прилегающие пространства

32

балла

Общегородское пространство

Индекс качества городской среды — инструмент для оценки качества материальной городской среды и условий её формирования.

Цели на 2024 год

на 30%

повысить среднее значение Индекса

в 2 раза

сократить число городов с неблагоприятной городской средой

6 пространств

× 6 критериев

= 36 индикаторов

со значением от 0 до 10 баллов



360 баллов

максимальное возможное значение индекса города

Приозерск

Ленинградская область

Малый город

условно комфортный климат

18,2 тыс. чел.



194
балла

0 ————— 360

2019 г.

2019

набрано больше половины от максимального количества баллов

набрано меньше половины от максимального количества баллов

32

балла

Жилье и прилегающие пространства

41

балл

Улично-дорожная сеть

28

баллов

Озелененные пространства

27

баллов

Общественно-деловая инфраструктура и прилегающие пространства

30

баллов

Социально-досуговая инфраструктура и прилегающие пространства

36

баллов

Общегородское пространство

Лист оценки города

Наименование субъекта Российской Федерации: **Ленинградская область**

Наименование города: **Светогорск**

№ п/п	Индикатор	Значение индикатора
1	Доля площади многоквартирных жилых домов, признанных аварийными, в общей площади многоквартирных домов	9
2	Доля площади жилых помещений, оборудованных одновременно водопроводом, водоотведением (канализацией), отоплением, горячим водоснабжением, газом или напольными электрическими плитами, в общей площади жилых помещений	9
3	Доля твердых коммунальных отходов, направленных на обработку и утилизацию, в общем объеме образованных и вывезенных твердых коммунальных отходов	1
4	Разнообразие жилой застройки	4
5	Разнообразие услуг в жилой зоне	7
6	Доля многоквартирных домов, расположенных на земельных участках, в отношении которых осуществлен государственный кадастровый учет, в общем количестве многоквартирных домов	2
7	Доля погибших в дорожно-транспортных происшествиях	10
8	Доля общей протяженности улиц, обеспеченных ливневой канализацией (подземными водостоками), в общей протяженности улиц, проездов, набережных	9
9	Загруженность дорог	6
10	Количество улиц с развитой сферой услуг	2
11	Индекс пешеходной доступности	8
12	Уровень доступности городской среды для инвалидов и иных маломобильных групп населения	3
13	Доля озелененных территорий общего пользования в общей площади зеленых насаждений	1
14	Уровень озеленения	5
15	Состояние зеленых насаждений	3
16	Привлекательность озелененных территорий	4
17	Разнообразие услуг на озелененных территориях	2

18	Доля населения, имеющего доступ к озелененным территориям общего пользования (городские леса, парки, сады и др.), в общей численности населения	8
19	Доля освещенных частей улиц, проездов, набережных на конец года в общей протяженности улиц, проездов, набережных	4
20	Разнообразие услуг в общественно-деловых районах	1
21	Доля площади города, убираемая механизированным способом, в общей площади города	9
22	Концентрация объектов культурного наследия	1
23	Уровень развития общественно-деловых районов города	4
24	Уровень внешнего оформления городского пространства	4
25	Безопасность передвижения вблизи учреждений здравоохранения, образования, культуры и спорта	3
26	Разнообразие культурно-досуговой и спортивной инфраструктуры	1
27	Обеспеченность спортивной инфраструктурой	5
28	Доля объектов культурного наследия, в которых размещаются объекты социально-досуговой инфраструктуры, в общем количестве объектов культурного наследия	1
29	Доля сервисов, способствующих повышению комфортности жизни маломобильных групп населения, в количестве таких сервисов, предусмотренных правовым актом Минстроя России	1
30	Доля детей в возрасте 1 - 6 лет, состоящих на учете для определения в дошкольные образовательные учреждения, в общей численности детей в возрасте 1 - 6 лет	10
31	Количество дорожно-транспортных происшествий по отношению к численности населения в городе	7
32	Доступность остановок общественного транспорта	9
33	Доля городского населения, обеспеченного качественной питьевой водой из систем централизованного водоснабжения, в общей численности городского населения	9
34	Количество центров притяжения для населения	3
35	Доля работающего населения, работающего в непроизводственном секторе экономики, в общей численности работающего населения	3
36	Доля граждан в возрасте старше 14 лет, вовлеченных в принятие решений по вопросам городского развития, в общей численности городского населения в возрасте старше 14 лет	5

Индекс города: 173

Индекс качества городской среды — инструмент для оценки качества материальной городской среды и условий её формирования.

Цели на 2024 год

на 30%

повысить среднее значение Индекса

в 2 раза

сократить число городов с неблагоприятной городской средой

6 пространств

× 6 критериев

= 36 индикаторов

со значением от 0 до 10 баллов



360 баллов

максимальное возможное значение индекса города

Светогорск

Ленинградская область


Малый город

условно комфортный климат

15,4 тыс. чел.



172
балла



2018 г.

набрано больше половины от максимального количества баллов

набрано меньше половины от максимального количества баллов

36

баллов

Жилье и прилегающие пространства

32

балла

Улично-дорожная сеть

25

баллов

Озелененные пространства

24

балла

Общественно-деловая инфраструктура и прилегающие пространства

23

балла

Социально-досуговая инфраструктура и прилегающие пространства

32

балла

Общегородское пространство

Индекс качества городской среды — инструмент для оценки качества материальной городской среды и условий её формирования.

Цели на 2024 год

на 30%

повысить среднее значение Индекса

в 2 раза

сократить число городов с неблагоприятной городской средой

6 пространств

× 6 критериев

= 36 индикаторов

со значением от 0 до 10 баллов



360 баллов

максимальное возможное значение индекса города

Светогорск

Ленинградская область


Малый город

условно комфортный климат

15,4 тыс. чел.



173
балла



2019 г.

■ набрано больше половины от максимального количества баллов

■ набрано меньше половины от максимального количества баллов



Жилье и прилегающие пространства



Улично-дорожная сеть



Озелененные пространства



Общественно-деловая инфраструктура и прилегающие пространства



Социально-досуговая инфраструктура и прилегающие пространства



Общегородское пространство

Лист оценки города

Наименование субъекта Российской Федерации: **Ленинградская область**

Наименование города: **Сертолово**

№ п/п	Индикатор	Значение индикатора
1	Доля площади многоквартирных жилых домов, признанных аварийными, в общей площади многоквартирных домов	9
2	Доля площади жилых помещений, оборудованных одновременно водопроводом, водоотведением (канализацией), отоплением, горячим водоснабжением, газом или напольными электрическими плитами, в общей площади жилых помещений	9
3	Доля твердых коммунальных отходов, направленных на обработку и утилизацию, в общем объеме образованных и вывезенных твердых коммунальных отходов	1
4	Разнообразие жилой застройки	9
5	Разнообразие услуг в жилой зоне	2
6	Доля многоквартирных домов, расположенных на земельных участках, в отношении которых осуществлен государственный кадастровый учет, в общем количестве многоквартирных домов	9
7	Доля погибших в дорожно-транспортных происшествиях	9
8	Доля общей протяженности улиц, обеспеченных ливневой канализацией (подземными водостоками), в общей протяженности улиц, проездов, набережных	1
9	Загруженность дорог	7
10	Количество улиц с развитой сферой услуг	1
11	Индекс пешеходной доступности	8
12	Уровень доступности городской среды для инвалидов и иных маломобильных групп населения	4
13	Доля озелененных территорий общего пользования в общей площади зеленых насаждений	3
14	Уровень озеленения	7
15	Состояние зеленых насаждений	2
16	Привлекательность озелененных территорий	9
17	Разнообразие услуг на озелененных территориях	4

18	Доля населения, имеющего доступ к озелененным территориям общего пользования (городские леса, парки, сады и др.), в общей численности населения	7
19	Доля освещенных частей улиц, проездов, набережных на конец года в общей протяженности улиц, проездов, набережных	9
20	Разнообразие услуг в общественно-деловых районах	2
21	Доля площади города, убираемая механизированным способом, в общей площади города	2
22	Концентрация объектов культурного наследия	1
23	Уровень развития общественно-деловых районов города	4
24	Уровень внешнего оформления городского пространства	4
25	Безопасность передвижения вблизи учреждений здравоохранения, образования, культуры и спорта	3
26	Разнообразие культурно-досуговой и спортивной инфраструктуры	1
27	Обеспеченность спортивной инфраструктурой	5
28	Доля объектов культурного наследия, в которых размещаются объекты социально-досуговой инфраструктуры, в общем количестве объектов культурного наследия	1
29	Доля сервисов, способствующих повышению комфортности жизни маломобильных групп населения, в количестве таких сервисов, предусмотренных правовым актом Минстроя России	2
30	Доля детей в возрасте 1 - 6 лет, состоящих на учете для определения в дошкольные образовательные учреждения, в общей численности детей в возрасте 1 - 6 лет	10
31	Количество дорожно-транспортных происшествий по отношению к численности населения в городе	8
32	Доступность остановок общественного транспорта	7
33	Доля городского населения, обеспеченного качественной питьевой водой из систем централизованного водоснабжения, в общей численности городского населения	10
34	Количество центров притяжения для населения	5
35	Доля работающего населения, работающего в непромышленном секторе экономики, в общей численности работающего населения	7
36	Доля граждан в возрасте старше 14 лет, вовлеченных в принятие решений по вопросам городского развития, в общей численности городского населения в возрасте старше 14 лет	3

Индекс города: 185

Индекс качества городской среды — инструмент для оценки качества материальной городской среды и условий её формирования.

Цели на 2024 год

на 30%

повысить среднее значение Индекса

в 2 раза

сократить число городов с неблагоприятной городской средой

6 пространств

× 6 критериев

= 36 индикаторов

со значением от 0 до 10 баллов



360 баллов

максимальное возможное значение индекса города

Сертолово

Ленинградская область



Средний город

условно комфортный климат

54,5 тыс. чел.

185
баллов



2018 г.

2018

набрано больше половины от максимального количества баллов

набрано меньше половины от максимального количества баллов

42

балла

Жилье и прилегающие пространства

29

баллов

Улично-дорожная сеть

33

балла

Озелененные пространства

23

балла

Общественно-деловая инфраструктура и прилегающие пространства

17

баллов

Социально-досуговая инфраструктура и прилегающие пространства

41

балл

Общегородское пространство

Индекс качества городской среды — инструмент для оценки качества материальной городской среды и условий её формирования.

Цели на 2024 год

на 30%

повысить среднее значение Индекса

в 2 раза

сократить число городов с неблагоприятной городской средой

6 пространств

× 6 критериев

= 36 индикаторов

со значением от 0 до 10 баллов



360 баллов

максимальное возможное значение индекса города

Сертолово

Ленинградская область

Средний город

условно комфортный климат

54,5 тыс. чел.



185
баллов

0 2019 360

2019 г.

■ набрано больше половины от максимального количества баллов

■ набрано меньше половины от максимального количества баллов

39

баллов

Жилье и прилегающие пространства

30

баллов

Улично-дорожная сеть

32

балла

Озелененные пространства

22

балла

Общественно-деловая инфраструктура и прилегающие пространства

22

балла

Социально-досуговая инфраструктура и прилегающие пространства

40

баллов

Общегородское пространство

Лист оценки города

Наименование субъекта Российской Федерации: **Ленинградская область**

Наименование города: **Сланцы**

№ п/п	Индикатор	Значение индикатора
1	Доля площади многоквартирных жилых домов, признанных аварийными, в общей площади многоквартирных домов	9
2	Доля площади жилых помещений, оборудованных одновременно водопроводом, водоотведением (канализацией), отоплением, горячим водоснабжением, газом или напольными электрическими плитами, в общей площади жилых помещений	10
3	Доля твердых коммунальных отходов, направленных на обработку и утилизацию, в общем объеме образованных и вывезенных твердых коммунальных отходов	10
4	Разнообразие жилой застройки	4
5	Разнообразие услуг в жилой зоне	7
6	Доля многоквартирных домов, расположенных на земельных участках, в отношении которых осуществлен государственный кадастровый учет, в общем количестве многоквартирных домов	10
7	Доля погибших в дорожно-транспортных происшествиях	10
8	Доля общей протяженности улиц, обеспеченных ливневой канализацией (подземными водостоками), в общей протяженности улиц, проездов, набережных	10
9	Загруженность дорог	7
10	Количество улиц с развитой сферой услуг	2
11	Индекс пешеходной доступности	7
12	Уровень доступности городской среды для инвалидов и иных маломобильных групп населения	3
13	Доля озелененных территорий общего пользования в общей площади зеленых насаждений	1
14	Уровень озеленения	7
15	Состояние зеленых насаждений	5
16	Привлекательность озелененных территорий	2
17	Разнообразие услуг на озелененных территориях	1

18	Доля населения, имеющего доступ к озелененным территориям общего пользования (городские леса, парки, сады и др.), в общей численности населения	9
19	Доля освещенных частей улиц, проездов, набережных на конец года в общей протяженности улиц, проездов, набережных	9
20	Разнообразие услуг в общественно-деловых районах	2
21	Доля площади города, убираемая механизированным способом, в общей площади города	8
22	Концентрация объектов культурного наследия	4
23	Уровень развития общественно-деловых районов города	5
24	Уровень внешнего оформления городского пространства	2
25	Безопасность передвижения вблизи учреждений здравоохранения, образования, культуры и спорта	3
26	Разнообразие культурно-досуговой и спортивной инфраструктуры	3
27	Обеспеченность спортивной инфраструктурой	6
28	Доля объектов культурного наследия, в которых размещаются объекты социально-досуговой инфраструктуры, в общем количестве объектов культурного наследия	1
29	Доля сервисов, способствующих повышению комфортности жизни маломобильных групп населения, в количестве таких сервисов, предусмотренных правовым актом Минстроя России	5
30	Доля детей в возрасте 1 - 6 лет, состоящих на учете для определения в дошкольные образовательные учреждения, в общей численности детей в возрасте 1 - 6 лет	10
31	Количество дорожно-транспортных происшествий по отношению к численности населения в городе	8
32	Доступность остановок общественного транспорта	9
33	Доля городского населения, обеспеченного качественной питьевой водой из систем централизованного водоснабжения, в общей численности городского населения	9
34	Количество центров притяжения для населения	4
35	Доля работающего населения, работающего в непромышленном секторе экономики, в общей численности работающего населения	5
36	Доля граждан в возрасте старше 14 лет, вовлеченных в принятие решений по вопросам городского развития, в общей численности городского населения в возрасте старше 14 лет	9

Индекс города: 216

Индекс качества городской среды — инструмент для оценки качества материальной городской среды и условий её формирования.

Цели на 2024 год

на 30%

повысить среднее значение Индекса

в 2 раза

сократить число городов с неблагоприятной городской средой

6 пространств

× 6 критериев

= 36 индикаторов

со значением от 0 до 10 баллов



360 баллов

максимальное возможное значение индекса города

Сланцы

Ленинградская область



Малый город



условно комфортный климат

32,3

тыс. чел.



200
баллов

0

360

2018 г.

2018

набрано больше половины от максимального количества баллов

набрано меньше половины от максимального количества баллов

44

балла

Жилье и прилегающие пространства

36

баллов

Улично-дорожная сеть

27

баллов

Озелененные пространства

32

балла

Общественно-деловая инфраструктура и прилегающие пространства

28

баллов

Социально-досуговая инфраструктура и прилегающие пространства

33

балла

Общегородское пространство

Индекс качества городской среды — инструмент для оценки качества материальной городской среды и условий её формирования.

Цели на 2024 год

на 30%

повысить среднее значение Индекса

в 2 раза

сократить число городов с неблагоприятной городской средой

6 пространств

× 6 критериев

= 36 индикаторов

со значением от 0 до 10 баллов



360 баллов

максимальное возможное значение индекса города

Сланцы

Ленинградская область



Малый город



условно комфортный климат

32,3

тмс, чел.



216

баллов

0

360

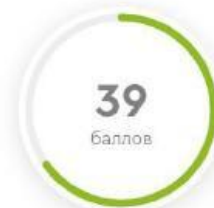
2019 г.

■ набрано больше половины от максимального количества баллов

■ набрано меньше половины от максимального количества баллов




Жилье и прилегающие пространства



Улично-дорожная сеть



Озелененные пространства



Общественно-деловая инфраструктура и прилегающие пространства



Социально-досуговая инфраструктура и прилегающие пространства



Общегородское пространство

Лист оценки города

Наименование субъекта Российской Федерации: Ленинградская область

Наименование города: Сосновый Бор

№ п/п	Индикатор	Значение индикатора
1	Доля площади многоквартирных жилых домов, признанных аварийными, в общей площади многоквартирных домов	10
2	Доля площади жилых помещений, оборудованных одновременно водопроводом, водоотведением (канализацией), отоплением, горячим водоснабжением, газом или напольными электрическими плитами, в общей площади жилых помещений	9
3	Доля твердых коммунальных отходов, направленных на обработку и утилизацию, в общем объеме образованных и вывезенных твердых коммунальных отходов	10
4	Разнообразие жилой застройки	6
5	Разнообразие услуг в жилой зоне	2
6	Доля многоквартирных домов, расположенных на земельных участках, в отношении которых осуществлен государственный кадастровый учет, в общем количестве многоквартирных домов	4
7	Доля погибших в дорожно-транспортных происшествиях	4
8	Доля общей протяженности улиц, обеспеченных ливневой канализацией (подземными водостоками), в общей протяженности улиц, проездов, набережных	10
9	Загруженность дорог	5
10	Количество улиц с развитой сферой услуг	1
11	Индекс пешеходной доступности	9
12	Уровень доступности городской среды для инвалидов и иных маломобильных групп населения	5
13	Доля озелененных территорий общего пользования в общей площади зеленых насаждений	1
14	Уровень озеленения	7
15	Состояние зеленых насаждений	4
16	Привлекательность озелененных территорий	2
17	Разнообразие услуг на озелененных территориях	1

18	Доля населения, имеющего доступ к озелененным территориям общего пользования (городские леса, парки, сады и др.), в общей численности населения	9
19	Доля освещенных частей улиц, проездов, набережных на конец года в общей протяженности улиц, проездов, набережных	9
20	Разнообразие услуг в общественно-деловых районах	1
21	Доля площади города, убираемая механизированным способом, в общей площади города	2
22	Концентрация объектов культурного наследия	1
23	Уровень развития общественно-деловых районов города	5
24	Уровень внешнего оформления городского пространства	5
25	Безопасность передвижения вблизи учреждений здравоохранения, образования, культуры и спорта	5
26	Разнообразие культурно-досуговой и спортивной инфраструктуры	2
27	Обеспеченность спортивной инфраструктурой	7
28	Доля объектов культурного наследия, в которых размещаются объекты социально-досуговой инфраструктуры, в общем количестве объектов культурного наследия	1
29	Доля сервисов, способствующих повышению комфортности жизни маломобильных групп населения, в количестве таких сервисов, предусмотренных правовым актом Минстроя России	2
30	Доля детей в возрасте 1 - 6 лет, состоящих на учете для определения в дошкольные образовательные учреждения, в общей численности детей в возрасте 1 - 6 лет	8
31	Количество дорожно-транспортных происшествий по отношению к численности населения в городе	3
32	Доступность остановок общественного транспорта	9
33	Доля городского населения, обеспеченного качественной питьевой водой из систем централизованного водоснабжения, в общей численности городского населения	9
34	Количество центров притяжения для населения	2
35	Доля работающего населения, работающего в непроизводственном секторе экономики, в общей численности работающего населения	3
36	Доля граждан в возрасте старше 14 лет, вовлеченных в принятие решений по вопросам городского развития, в общей численности городского населения в возрасте старше 14 лет	5

Индекс города: 178

Индекс качества городской среды — инструмент для оценки качества материальной городской среды и условий её формирования.

Цели на 2024 год

на 30%

повысить среднее значение Индекса

в 2 раза

сократить число городов с неблагоприятной городской средой

6 пространств

× 6 критериев

= 36 индикаторов

со значением от 0 до 10 баллов



360 баллов

максимальное возможное значение индекса города

Сосновый Бор

Ленинградская область

Средний город

условно комфортный климат

68,3 тыс. чел.



169
Баллов



2018 г.

набрано больше половины от максимального количества баллов

набрано меньше половины от максимального количества баллов

33

балла

Жилье и прилегающие пространства

38

баллов

Улично-дорожная сеть

25

баллов

Озелененные пространства

21

балл

Общественно-деловая инфраструктура и прилегающие пространства

25

баллов

Социально-досуговая инфраструктура и прилегающие пространства

27

баллов

Общегородское пространство

Индекс качества городской среды — инструмент для оценки качества материальной городской среды и условий её формирования.

Цели на 2024 год

на 30%

повысить среднее значение Индекса

в 2 раза

сократить число городов с неблагоприятной городской средой

6 пространств

× 6 критериев

= 36 индикаторов

со значением от 0 до 10 баллов



360 баллов

максимальное возможное значение индекса города

Сосновый Бор

Ленинградская область

Средний город

условно комфортный климат

68,3 тыс. чел.



178
баллов



2019 г.

набрано больше половины от максимального количества баллов

набрано меньше половины от максимального количества баллов

41

балл

Жилье и прилегающие пространства

34

балла

Улично-дорожная сеть

24

балла

Озелененные пространства

23

балла

Общественно-деловая инфраструктура и прилегающие пространства

25

баллов

Социально-досуговая инфраструктура и прилегающие пространства

31

балл

Общегородское пространство

Лист оценки города

Наименование субъекта Российской Федерации: **Ленинградская область**

Наименование города: **Сясьстрой**

№ п/п	Индикатор	Значение индикатора
1	Доля площади многоквартирных жилых домов, признанных аварийными, в общей площади многоквартирных домов	1
2	Доля площади жилых помещений, оборудованных одновременно водопроводом, водоотведением (канализацией), отоплением, горячим водоснабжением, газом или напольными электрическими плитами, в общей площади жилых помещений	7
3	Доля твердых коммунальных отходов, направленных на обработку и утилизацию, в общем объеме образованных и вывезенных твердых коммунальных отходов	1
4	Разнообразие жилой застройки	5
5	Разнообразие услуг в жилой зоне	3
6	Доля многоквартирных домов, расположенных на земельных участках, в отношении которых осуществлен государственный кадастровый учет, в общем количестве многоквартирных домов	1
7	Доля погибших в дорожно-транспортных происшествиях	10
8	Доля общей протяженности улиц, обеспеченных ливневой канализацией (подземными водостоками), в общей протяженности улиц, проездов, набережных	4
9	Загруженность дорог	7
10	Количество улиц с развитой сферой услуг	1
11	Индекс пешеходной доступности	7
12	Уровень доступности городской среды для инвалидов и иных маломобильных групп населения	4
13	Доля озелененных территорий общего пользования в общей площади зеленых насаждений	2
14	Уровень озеленения	7
15	Состояние зеленых насаждений	4
16	Привлекательность озелененных территорий	6
17	Разнообразие услуг на озелененных территориях	4

18	Доля населения, имеющего доступ к озелененным территориям общего пользования (городские леса, парки, сады и др.), в общей численности населения	7
19	Доля освещенных частей улиц, проездов, набережных на конец года в общей протяженности улиц, проездов, набережных	10
20	Разнообразие услуг в общественно-деловых районах	3
21	Доля площади города, убираемая механизированным способом, в общей площади города	4
22	Концентрация объектов культурного наследия	2
23	Уровень развития общественно-деловых районов города	4
24	Уровень внешнего оформления городского пространства	2
25	Безопасность передвижения вблизи учреждений здравоохранения, образования, культуры и спорта	5
26	Разнообразие культурно-досуговой и спортивной инфраструктуры	1
27	Обеспеченность спортивной инфраструктурой	4
28	Доля объектов культурного наследия, в которых размещаются объекты социально-досуговой инфраструктуры, в общем количестве объектов культурного наследия	2
29	Доля сервисов, способствующих повышению комфортности жизни маломобильных групп населения, в количестве таких сервисов, предусмотренных правовым актом Минстроя России	1
30	Доля детей в возрасте 1 - 6 лет, состоящих на учете для определения в дошкольные образовательные учреждения, в общей численности детей в возрасте 1 - 6 лет	1
31	Количество дорожно-транспортных происшествий по отношению к численности населения в городе	8
32	Доступность остановок общественного транспорта	7
33	Доля городского населения, обеспеченного качественной питьевой водой из систем централизованного водоснабжения, в общей численности городского населения	8
34	Количество центров притяжения для населения	3
35	Доля работающего населения, работающего в непроизводственном секторе экономики, в общей численности работающего населения	4
36	Доля граждан в возрасте старше 14 лет, вовлеченных в принятие решений по вопросам городского развития, в общей численности городского населения в возрасте старше 14 лет	6

Индекс города: 156

Индекс качества городской среды — инструмент для оценки качества материальной городской среды и условий её формирования.

6 пространств

× 6 критериев

= 36 индикаторов

со значением от 0 до 10 баллов



360 баллов

максимальное возможное значение индекса города

Сясьстрой

Ленинградская область

Малый город

условно комфортный климат

12,5 тыс. чел.



165
баллов

0

2018

360

2018 г.

■ набрано больше половины от максимального количества баллов

■ набрано меньше половины от максимального количества баллов

21

балл

Жилье и прилегающие пространства

28

баллов

Улично-дорожная сеть

31

балл

Озелененные пространства

26

баллов

Общественно-деловая инфраструктура и прилегающие пространства

32

балла

Социально-досуговая инфраструктура и прилегающие пространства

27

баллов

Общегородское пространство

Индекс качества городской среды — инструмент для оценки качества материальной городской среды и условий её формирования.

Цели на 2024 год

на 30%

повысить среднее значение Индекса

в 2 раза

сократить число городов с неблагоприятной городской средой

6 пространств

× 6 критериев

= 36 индикаторов

со значением от 0 до 10 баллов



360 баллов

максимальное возможное значение индекса города

Сясьстрой

Ленинградская область



Малый город



условно комфортный климат

12,5

тыс. чел.



156
баллов

0

2019

360

2019 г.

набрано больше половины от максимального количества баллов

набрано меньше половины от максимального количества баллов

18

баллов

Жилье и прилегающие пространства

33

балла

Улично-дорожная сеть

30

баллов

Озелененные пространства

25

баллов

Общественно-деловая инфраструктура и прилегающие пространства

14

баллов

Социально-досуговая инфраструктура и прилегающие пространства

36

баллов

Общегородское пространство

Лист оценки города

Наименование субъекта Российской Федерации: Ленинградская область

Наименование города: Тихвин

№ п/п	Индикатор	Значение индикатора
1	Доля площади многоквартирных жилых домов, признанных аварийными, в общей площади многоквартирных домов	7
2	Доля площади жилых помещений, оборудованных одновременно водопроводом, водоотведением (канализацией), отоплением, горячим водоснабжением, газом или напольными электрическими плитами, в общей площади жилых помещений	9
3	Доля твердых коммунальных отходов, направленных на обработку и утилизацию, в общем объеме образованных и вывезенных твердых коммунальных отходов	1
4	Разнообразие жилой застройки	6
5	Разнообразие услуг в жилой зоне	2
6	Доля многоквартирных домов, расположенных на земельных участках, в отношении которых осуществлен государственный кадастровый учет, в общем количестве многоквартирных домов	10
7	Доля погибших в дорожно-транспортных происшествиях	4
8	Доля общей протяженности улиц, обеспеченных ливневой канализацией (подземными водостоками), в общей протяженности улиц, проездов, набережных	9
9	Загруженность дорог	4
10	Количество улиц с развитой сферой услуг	1
11	Индекс пешеходной доступности	8
12	Уровень доступности городской среды для инвалидов и иных маломобильных групп населения	3
13	Доля озелененных территорий общего пользования в общей площади зеленых насаждений	1
14	Уровень озеленения	5
15	Состояние зеленых насаждений	4
16	Привлекательность озелененных территорий	4
17	Разнообразие услуг на озелененных территориях	4

18	Доля населения, имеющего доступ к озелененным территориям общего пользования (городские леса, парки, сады и др.), в общей численности населения	9
19	Доля освещенных частей улиц, проездов, набережных на конец года в общей протяженности улиц, проездов, набережных	9
20	Разнообразие услуг в общественно-деловых районах	3
21	Доля площади города, убираемая механизированным способом, в общей площади города	5
22	Концентрация объектов культурного наследия	10
23	Уровень развития общественно-деловых районов города	4
24	Уровень внешнего оформления городского пространства	7
25	Безопасность передвижения вблизи учреждений здравоохранения, образования, культуры и спорта	3
26	Разнообразие культурно-досуговой и спортивной инфраструктуры	1
27	Обеспеченность спортивной инфраструктурой	6
28	Доля объектов культурного наследия, в которых размещаются объекты социально-досуговой инфраструктуры, в общем количестве объектов культурного наследия	2
29	Доля сервисов, способствующих повышению комфортности жизни маломобильных групп населения, в количестве таких сервисов, предусмотренных правовым актом Минстроя России	3
30	Доля детей в возрасте 1 - 6 лет, состоящих на учете для определения в дошкольные образовательные учреждения, в общей численности детей в возрасте 1 - 6 лет	8
31	Количество дорожно-транспортных происшествий по отношению к численности населения в городе	5
32	Доступность остановок общественного транспорта	9
33	Доля городского населения, обеспеченного качественной питьевой водой из систем централизованного водоснабжения, в общей численности городского населения	9
34	Количество центров притяжения для населения	2
35	Доля работающего населения, работающего в непромышленном секторе экономики, в общей численности работающего населения	1
36	Доля граждан в возрасте старше 14 лет, вовлеченных в принятие решений по вопросам городского развития, в общей численности городского населения в возрасте старше 14 лет	6

Индекс города: 184

Индекс качества городской среды — инструмент для оценки качества материальной городской среды и условий её формирования.

6 пространств

× 6 критериев

= 36 индикаторов

со значением от 0 до 10 баллов



360 баллов

максимальное возможное значение индекса города

Цели на 2024 год

на 30%

повысить среднее значение Индекса

в 2 раза

сократить число городов с неблагоприятной городской средой

Тихвин

Ленинградская область

Средний город

условно комфортный климат

58,1 тыс. чел.



194
балла



2018 г.

2018

■ набрано больше половины от максимального количества баллов

■ набрано меньше половины от максимального количества баллов

38

баллов

Жилье и прилегающие пространства

36

баллов

Улично-дорожная сеть

28

баллов

Озелененные пространства

38

баллов

Общественно-деловая инфраструктура и прилегающие пространства

24

балла

Социально-досуговая инфраструктура и прилегающие пространства

30

баллов

Общегородское пространство

Индекс качества городской среды — инструмент для оценки качества материальной городской среды и условий её формирования.

Цели на 2024 год

на 30%

повысить среднее значение Индекса

в 2 раза

сократить число городов с неблагоприятной городской средой

6 пространств

× 6 критериев

= 36 индикаторов

со значением от 0 до 10 баллов



360 баллов

максимальное возможное значение индекса города

Тихвин

Ленинградская область



Средний город



условно комфортный климат

58,1

тыс. чел.



184
балла

0

360

2019

2019 г.

набрано больше половины от максимального количества баллов

набрано меньше половины от максимального количества баллов

35

баллов

Жилье и прилегающие пространства

29

баллов

Улично-дорожная сеть

27

баллов

Озелененные пространства

38

баллов

Общественно-деловая инфраструктура и прилегающие пространства

23

балла

Социально-досуговая инфраструктура и прилегающие пространства

32

балла

Общегородское пространство

Лист оценки города

Наименование субъекта Российской Федерации: **Ленинградская область**

Наименование города: **Тосно**

№ п/п	Индикатор	Значение индикатора
1	Доля площади многоквартирных жилых домов, признанных аварийными, в общей площади многоквартирных домов	10
2	Доля площади жилых помещений, оборудованных одновременно водопроводом, водоотведением (канализацией), отоплением, горячим водоснабжением, газом или напольными электрическими плитами, в общей площади жилых помещений	8
3	Доля твердых коммунальных отходов, направленных на обработку и утилизацию, в общем объеме образованных и вывезенных твердых коммунальных отходов	10
4	Разнообразие жилой застройки	5
5	Разнообразие услуг в жилой зоне	6
6	Доля многоквартирных домов, расположенных на земельных участках, в отношении которых осуществлен государственный кадастровый учет, в общем количестве многоквартирных домов	10
7	Доля погибших в дорожно-транспортных происшествиях	8
8	Доля общей протяженности улиц, обеспеченных ливневой канализацией (подземными водостоками), в общей протяженности улиц, проездов, набережных	4
9	Загруженность дорог	3
10	Количество улиц с развитой сферой услуг	3
11	Индекс пешеходной доступности	8
12	Уровень доступности городской среды для инвалидов и иных маломобильных групп населения	5
13	Доля озелененных территорий общего пользования в общей площади зеленых насаждений	4
14	Уровень озеленения	6
15	Состояние зеленых насаждений	6
16	Привлекательность озелененных территорий	4
17	Разнообразие услуг на озелененных территориях	1

18	Доля населения, имеющего доступ к озелененным территориям общего пользования (городские леса, парки, сады и др.), в общей численности населения	8
19	Доля освещенных частей улиц, проездов, набережных на конец года в общей протяженности улиц, проездов, набережных	9
20	Разнообразие услуг в общественно-деловых районах	3
21	Доля площади города, убираемая механизированным способом, в общей площади города	4
22	Концентрация объектов культурного наследия	4
23	Уровень развития общественно-деловых районов города	5
24	Уровень внешнего оформления городского пространства	7
25	Безопасность передвижения вблизи учреждений здравоохранения, образования, культуры и спорта	3
26	Разнообразие культурно-досуговой и спортивной инфраструктуры	5
27	Обеспеченность спортивной инфраструктурой	6
28	Доля объектов культурного наследия, в которых размещаются объекты социально-досуговой инфраструктуры, в общем количестве объектов культурного наследия	1
29	Доля сервисов, способствующих повышению комфортности жизни маломобильных групп населения, в количестве таких сервисов, предусмотренных правовым актом Минстроя России	5
30	Доля детей в возрасте 1 - 6 лет, состоящих на учете для определения в дошкольные образовательные учреждения, в общей численности детей в возрасте 1 - 6 лет	1
31	Количество дорожно-транспортных происшествий по отношению к численности населения в городе	6
32	Доступность остановок общественного транспорта	9
33	Доля городского населения, обеспеченного качественной питьевой водой из систем централизованного водоснабжения, в общей численности городского населения	8
34	Количество центров притяжения для населения	3
35	Доля работающего населения, работающего в непромышленном секторе экономики, в общей численности работающего населения	5
36	Доля граждан в возрасте старше 14 лет, вовлеченных в принятие решений по вопросам городского развития, в общей численности городского населения в возрасте старше 14 лет	5

Индекс города: 198

Индекс качества городской среды — инструмент для оценки качества материальной городской среды и условий её формирования.

6 пространств

× 6 критериев

= 36 индикаторов

со значением от 0 до 10 баллов

360 баллов

максимальное возможное значение индекса города



Цели на 2024 год

на 30%

повысить среднее значение Индекса

в 2 раза

сократить число городов с неблагоприятной городской средой

Тосно

Ленинградская область



Малый город



условно комфортный климат

36,8 тыс. чел.

192
балла



2018 г.

2018

■ набрано больше половины от максимального количества баллов

● набрано меньше половины от максимального количества баллов



Жилье и прилегающие пространства



Улично-дорожная сеть



Озелененные пространства



Общественно-деловая инфраструктура и прилегающие пространства



Социально-досуговая инфраструктура и прилегающие пространства



Общегородское пространство

Индекс качества городской среды — инструмент для оценки качества материальной городской среды и условий её формирования.

Цели на 2024 год

на 30%

повысить среднее значение Индекса

в 2 раза

сократить число городов с неблагоприятной городской средой

6 пространств

× 6 критериев

= 36 индикаторов

со значением от 0 до 10 баллов



360 баллов

максимальное возможное значение индекса города

Тосно

Ленинградская область



Малый город

условно комфортный климат

36,8 тыс. чел.

198
баллов



2019 г.

2019

набрано больше половины от максимального количества баллов

набрано меньше половины от максимального количества баллов

49

баллов

Жилье и прилегающие пространства

31

балл

Улично-дорожная сеть

29

баллов

Озелененные пространства

32

балла

Общественно-деловая инфраструктура и прилегающие пространства

21

балл

Социально-досуговая инфраструктура и прилегающие пространства

36

баллов

Общегородское пространство

Лист оценки города

Наименование субъекта Российской Федерации: **Ленинградская область**

Наименование города: **Шлиссельбург**

№ п/п	Индикатор	Значение индикатора
1	Доля площади многоквартирных жилых домов, признанных аварийными, в общей площади многоквартирных домов	6
2	Доля площади жилых помещений, оборудованных одновременно водопроводом, водоотведением (канализацией), отоплением, горячим водоснабжением, газом или напольными электрическими плитами, в общей площади жилых помещений	8
3	Доля твердых коммунальных отходов, направленных на обработку и утилизацию, в общем объеме образованных и вывезенных твердых коммунальных отходов	10
4	Разнообразие жилой застройки	8
5	Разнообразие услуг в жилой зоне	8
6	Доля многоквартирных домов, расположенных на земельных участках, в отношении которых осуществлен государственный кадастровый учет, в общем количестве многоквартирных домов	10
7	Доля погибших в дорожно-транспортных происшествиях	8
8	Доля общей протяженности улиц, обеспеченных ливневой канализацией (подземными водостоками), в общей протяженности улиц, проездов, набережных	10
9	Загруженность дорог	7
10	Количество улиц с развитой сферой услуг	4
11	Индекс пешеходной доступности	9
12	Уровень доступности городской среды для инвалидов и иных маломобильных групп населения	2
13	Доля озелененных территорий общего пользования в общей площади зеленых насаждений	1
14	Уровень озеленения	5
15	Состояние зеленых насаждений	4
16	Привлекательность озелененных территорий	5
17	Разнообразие услуг на озелененных территориях	1

18	Доля населения, имеющего доступ к озелененным территориям общего пользования (городские леса, парки, сады и др.), в общей численности населения	8
19	Доля освещенных частей улиц, проездов, набережных на конец года в общей протяженности улиц, проездов, набережных	4
20	Разнообразие услуг в общественно-деловых районах	1
21	Доля площади города, убираемая механизированным способом, в общей площади города	1
22	Концентрация объектов культурного наследия	3
23	Уровень развития общественно-деловых районов города	6
24	Уровень внешнего оформления городского пространства	1
25	Безопасность передвижения вблизи учреждений здравоохранения, образования, культуры и спорта	2
26	Разнообразие культурно-досуговой и спортивной инфраструктуры	5
27	Обеспеченность спортивной инфраструктурой	4
28	Доля объектов культурного наследия, в которых размещаются объекты социально-досуговой инфраструктуры, в общем количестве объектов культурного наследия	1
29	Доля сервисов, способствующих повышению комфортности жизни маломобильных групп населения, в количестве таких сервисов, предусмотренных правовым актом Минстроя России	1
30	Доля детей в возрасте 1 - 6 лет, состоящих на учете для определения в дошкольные образовательные учреждения, в общей численности детей в возрасте 1 - 6 лет	5
31	Количество дорожно-транспортных происшествий по отношению к численности населения в городе	8
32	Доступность остановок общественного транспорта	3
33	Доля городского населения, обеспеченного качественной питьевой водой из систем централизованного водоснабжения, в общей численности городского населения	9
34	Количество центров притяжения для населения	2
35	Доля работающего населения, работающего в непромышленном секторе экономики, в общей численности работающего населения	6
36	Доля граждан в возрасте старше 14 лет, вовлеченных в принятие решений по вопросам городского развития, в общей численности городского населения в возрасте старше 14 лет	1

Индекс города: 177

Индекс качества городской среды — инструмент для оценки качества материальной городской среды и условий её формирования.

6 пространств

× 6 критериев

= 36 индикаторов

со значением от 0 до 10 баллов

360 баллов

максимальное возможное значение индекса города



Цели на 2024 год

на 30%

повысить среднее значение Индекса

в 2 раза

сократить число городов с неблагоприятной городской средой

Шлиссельбург

Ленинградская область

Малый город

условно комфортный климат

14,8 тыс. чел.



175
Баллов

0 2018 360

2018 г.

набрано больше половины от максимального количества баллов

набрано меньше половины от максимального количества баллов

43

балла

Жилье и прилегающие пространства

38

баллов

Улично-дорожная сеть

26

баллов

Озелененные пространства

18

баллов

Общественно-деловая инфраструктура и прилегающие пространства

27

баллов

Социально-досуговая инфраструктура и прилегающие пространства

23

балла

Общегородское пространство

Индекс качества городской среды — инструмент для оценки качества материальной городской среды и условий её формирования.

Цели на 2024 год

на 30%

повысить среднее значение Индекса

в 2 раза

сократить число городов с неблагоприятной городской средой

6 пространств

× 6 критериев

= 36 индикаторов

со значением от 0 до 10 баллов



360 баллов

максимальное возможное значение индекса города

Шлиссельбург

Ленинградская область

Малый город

условно комфортный климат

14,8 тыс. чел.



177
баллов



2019 г.

набрано больше половины от максимального количества баллов

набрано меньше половины от максимального количества баллов

50
баллов

Жилье и прилегающие пространства

40
баллов

Улично-дорожная сеть

24
балла

Озелененные пространства

16
баллов

Общественно-деловая инфраструктура и прилегающие пространства

18
баллов

Социально-досуговая инфраструктура и прилегающие пространства

29
баллов

Общегородское пространство